

CRUISE AMERICA

TOURBOOK

Wings 'n
Wheels

www.WNW.be

*Explorez les Etats-Unis
et le Canada en Motorhome*



BIENVENUE DANS LE TOURBOOK DE CRUISE AMERICA ET DE CRUISE CANADA

Sommaire

2/3	Bienvenue
4	Tarifs et caractéristiques
5-8	Choisir votre motorhome
9	L'application Cruise America et liens utiles
10/11	Les campings en Amérique

Nos tours

Page	Tour	Carte
12/13	Nord-Ouest USA	1
14/15	Oregon et Californie	2
16	Le Meilleur de la Californie du Nord	3
17	Le Meilleur de la Californie du Sud	4
18	Le Triangle des Trois Etats	5
19	Grand Canyon et Las Vegas	6
20/21	Les Attractions de l'Ouest	7
22	Vallée de la Mort et Lake Havasu	8
23	De Phoenix à Las Vegas	9
24	Arizona et New Mexico avec le Grand Canyon	10
25	Au Pays des Cow-boys	11
26/27	La Quinte Royale de l'Utah et d'autres pépites	12
28/29	Au Coeur des Rocheuses : l'Amérique, la vraie	13
30/31	De Houston à Las Vegas via Big Bend National Park	14
32/33	Route 66 et Highway 1	15
34	Texas et Louisiane	16
35	Les Rythmes du Sud	17
36	La Floride, c'est Disney et bien davantage !	18
37	La Floride, de Plages en Keys	19
38/39	Des Plages de Floride aux Great Smoky Mountains	20
40/41	De Washington à Orlando	21
42	Villes et Campagnes du Nord-Est	22
43	Le Meilleur de la Nouvelle Angleterre	23
44	Le Minnesota, l'Amérique à l'Etat Sauvage	24
45	La Musique des Grands Lacs	25
46	Le Tour de l'Ontario	26
47	Le Tour du Québec	27
48	Le Meilleur de l'Ouest Canadien	28
49	L'Île de Vancouver	29
50	Splendeurs des Provinces Maritimes du Canada	30
51	Le Meilleur de l'Alaska	31

Cruise America a démarré son activité en 1972. La maison est restée plus de 45 ans dans les mains de la famille Smalley qui en a assuré également la direction avant de passer la main à ses employés. Nous commençons ce nouveau voyage en regardant l'avenir, fiers et confiants dans notre savoir-faire et notre service de qualité.

Cruise America sait donc ce qu'est un motorhome et connaît parfaitement tous les aspects de la location de camping-car. Nous savons ce que vous voulez et nous savons ce que nous voulons vous offrir. En lisant ces pages, vous allez acquérir un peu de notre savoir et de notre expérience, pour vous imprégner de la culture du camping « made in USA ».



Nous avons plus de 35 stations de location aux Etats-Unis et au Canada.



Cruise America et sa petite sœur Cruise Canada souhaitent que vos vacances correspondent à vos désirs d'évasion. Les informations suivantes devraient vous aider à mieux appréhender le type de voyage, ô combien excitant,

que vous allez entreprendre. Si vous avez des questions, n'hésitez pas à nous contacter ou appelez l'un des nombreux voyageurs qui nous font confiance.

A QUOI RESSEMBLE UN VOYAGE EN MOTORHOME ?

Cette brochure vous aide à faire vos premiers pas dans la découverte des Etats-Unis et du Canada. Il y a tellement à voir et à faire qu'il n'est pas évident de savoir par où commencer. Nous sommes là pour vous aider.

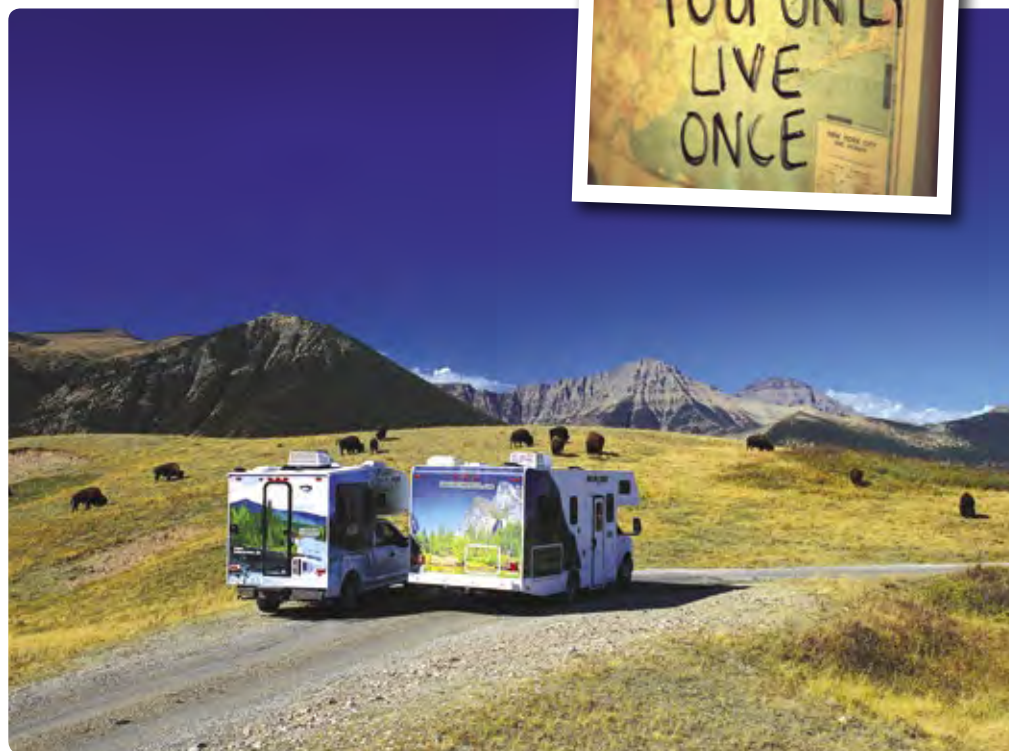
Louer des motorhomes, c'est notre métier. Grâce à notre expérience accumulée depuis plus de 45 ans, nos véhicules spécialement conçus par nous et nos standards de service inégalés, vous allez réaliser le voyage de votre vie.

Cela fait plus de 50 ans qu'Américains et Canadiens voyagent en motorhome pour leurs vacances. Ici, nous les appelons des RV – pour Véhicules Récréatifs. Ils méritent cette appellation à 100% car ils ont été justement conçus pour ça : la récréation ! Un jour ou l'autre vous allez croiser des Américains qui, à un moment ou un autre, ont embarqué en famille pour leurs vacances ou même un week-end à bord d'un RV. C'est imprimé dans notre ADN. Et avec plus de 15000 terrains de camping, on ne voit pas pourquoi il faudrait se contenter d'une chambre d'hôtel...

Les avantages de la formule sont si nombreux qu'il est facile d'en oublier. En voici quelques uns.

LIBERTE... Aucun autre type de voyage ne vous donne autant de liberté. Séjournez au même endroit aussi longtemps que vous le souhaitez. Mangez à l'heure qui vous plaît. Evitez de faire les valises tous les jours. Ne dépensez pas une fortune en minibar. Economisez même le pourboire des portiers et des porteurs de bagage !!

SOUPLESSE... Inspirez-vous de nos suggestions d'itinéraires, construisez le votre ou partez sur la route à l'aventure là où votre envie vous mène. L'endroit où vous aviez prévu de vous arrêter ne vous plaît pas tant que ça ? Les enfants s'ennuient ? Qu'à cela ne tienne : tout le monde remonte à bord et en route à la recherche du lieu idéal.



PRIX... Même si un hôtel peut sembler bon marché, on a tendance à oublier les coûts annexes. Les repas, par exemple, qui ne sont jamais inclus. Les boissons, les cafés ou les en-cas ! Un besoin pressant ? Il faut chercher un bar où, de plus, il vous faudra consommer... A bord de votre RV, vous êtes comme chez vous, à la maison. Avec un motorhome, vous avez le choix et il est si facile d'alterner et de varier les plaisirs, entre un repas « à la maison » et un autre au bistrot du coin.

ACCES... Au volant de votre camping car, vous pouvez aller partout ou presque. Au Grand Canyon ou à Bryce Canyon par exemple, vous camperez dans les terrains des parcs nationaux même, pour un coût très raisonnable. Tandis que les lodges au cœur des mêmes parcs nationaux sont réputés pour leur prix élevés. Et en dehors des parcs nationaux et des parcs d'état, la plupart des sites touristiques accueillent les motorhomes avec des parkings et des campings spécifiques.

PLAISIR... C'est bien simple, les enfants adorent ! Pas besoin de s'entasser, à l'étroit sur le siège arrière, pas de discussion à n'en plus finir pour désigner celui qui prendra le siège du milieu. Rien de mieux que de s'asseoir à table pour jouer ou admirer le paysage à travers les grandes baies vitrées.

NATURE... Réveillez-vous au chant des oiseaux face à la montagne. Sortez respirer l'air des cimes ou de l'océan. Petit déjeunez en famille au soleil. Puis en route pour votre destination suivante pour une journée en totale décontraction, à votre rythme. Il n'y a rien de mieux !



PARTAGE... Faites profiter les autres de vos photos, de vos vidéos et de vos aventures. On adore ça chez Cruise America et Cruise Canada. Mettez les en ligne sur Instagram et vous pourrez peut-être gagner un bon de \$500 dollars valable sur votre prochaine location de RV, et pourquoi pas vous voir publié dans la prochaine édition de notre Tourbook !

Parcourir les Etats-Unis ou le Canada en motorhome est véritablement une expérience à ne pas manquer. Les grands espaces vous attendent. Jetez un coup d'œil à nos suggestions de voyages, ils sont jalonnés par les campings que nous vous recommandons.

Restez en contact avec nous ici

- @cruiseamericarv
- cruiseamericarv
- @cruiseamerica
- www.youtube.com/user/cruiseamericarv

C'EST D'ABORD LA DISPONIBILITÉ QUI DÉTERMINE LE PRIX DE VOTRE MOTORHOME

Pour louer au meilleur prix, le premier facteur est la disponibilité. Plus nous avons de véhicules disponibles, plus le prix est bon marché. Si nous avons plus de véhicules disponibles dans une catégorie donnée, vous pouvez trouver un véhicule plus grand pour moins cher qu'un petit, plus rare à ce moment là.

Deuxième élément déterminant le prix : la date de la réservation. PLUS TOT vous réservez, plus vous aurez de stock, plus le prix sera intéressant.

En nous contactant, nous ou votre voyageur, vous obtiendrez le prix de la location, taxes incluses.

On vous demandera quel mileage (1 mile = 1,609 km) vous pensez couvrir - vous pouvez ainsi préacheter votre mileage, moins cher qu'au prix par mile unitaire. Vous pouvez acheter des «paquets» de 500/100 miles ou 500/100km ou préférer la formule en mileage illimité. A certaines périodes et selon le véhicule, on peut économiser 25% sur la formule mileage illimité (sur 3 semaines maximum) ! En étudiant nos itinéraires, il vous sera facile d'estimer le mileage de base. Mais attention, n'oubliez pas que vous ne vous contenterez pas d'aller d'un camping à l'autre. Vous ferez sans arrêt des détours ou des crochets en route pour aller voir un site ici ou là. Alors n'hésitez pas à être large dans votre estimation. Il n'y a pas de remboursement possible pour les miles on utilisés.

Cruise America et Cruise Canada fournissent un Kit Personnel (draps et serviettes de toilette) et un Kit de Cuisine (vaisselle, couverts etc.). Ils sont en général à régler à la station de location. Avec certains voyageurs, il est possible de la payer d'avance. Nous

proposons également une formule "tout compris" pour ceux qui le souhaitent avec la formule. "Unlimited Mileage Plus Package".

Une location en « aller simple » d'une ville à une autre fait l'objet d'une surcharge dont le montant (De \$250 à \$700) varie en fonction de l'éloignement entre la station de départ et celle d'arrivée. Il est à régler en général à la station de départ.

Taxes locales, provinciales ou d'état, s'ajoutent à tout ce qui est payant. En général, les voyageurs les incluent dans leurs prix mais elles s'appliquent aussi à tout ce que vous paierez sur place.

LES ASSURANCES sont un sujet très important. Nous les incluons dans le prix de nos locations. Nous vous assurons automatiquement pour un million de dollars. Votre véhicule est aussi couvert en cas de dommage mais l'assurance est assortie d'une franchise. Pour tout dommage à nos véhicules (d'une valeur minimale de \$60000), la franchise peut monter jusqu'à \$1500 (2019/2020) par dommage. Exemple : si le coût de la réparation est de \$50, celle-ci reste à votre charge. IMPORTANT : notez que l'assurance ne s'applique pas si les conditions de conduite stipulées sur le contrat de location n'ont pas été respectées.

Dernier point important à savoir : le dépôt d'une garantie remboursable de \$500. Elle sera débitée sur votre carte de crédit. Tous les frais seront débités de ce montant comme le mileage supplémentaire ou les dommages. Si vous avez des dépenses d'huile (de moteur !), gardez bien précieusement les reçus pour remboursement. Nous comptons sur vous pour vérifier les niveaux, alors il est normal de vous rembourser !

Nous concevons nous-même nos motorhomes. Avec cette expérience quasi quinquagénaire, nous savons précisément ce dont vous avez besoin pour que réussisse votre voyage. Nous fabriquons actuellement 4 types de véhicules différents selon nos spécifications. Il vous est donc facile de sélectionner celui qui vous convient en fonction du nombre de passagers, de la durée de vos vacances et de vos besoins propres.




LES CARACTÉRISTIQUES DE VOTRE MOTORHOME

EN COMMUN SUR TOUS NOS MOTORHOMES

Direction assistée	Radio et Stéréo AM/FM
Freins assistés/ système ABS	Réfrigérateur/Compartment congélateur
Régulateur de vitesse	Douche et toilettes (Séparées dans le C-30)
Transmission automatique	Toilette avec réservoir d'eau claire
Climatisation avant	Générateur (C30 seulement au Canada, indisponible sur le T17)
Chauffage	Roues arrières jumelées (simples sur le C19)
3 plaques chauffantes (2 dans le C19)	2 roues motrices
Four à micro-ondes	
Climatisation arrière	

CARACTÉRISTIQUES	T17	C19	C25	C30
<i>Capacité des réservoirs (gallons/litres)</i>				
Chauffe-eau	6/22	6/22	6/22	6/22
Eau	22/83	20.5/76	40/151	40/151
Eaux grises	15/56	18/68	35/132	35/132
Eaux noires	16/60	17/64	30/114	30/114
Carburant	23/88	40/151	55/208	55/208
LP Gaz	5/19	11/42	14/53	14/53
<i>Dimensions des lits (pouces/mètres)</i>				
Capucine	60 x 76 1.54 x 1.93	60 x 84 1.52 x 2.13	57 x 96 1.45 x 2.44	57 x 96 1.45 x 2.44
Dinette	30 x 80 0.76 x 2.0	37 x 72 0.94 x 1.83	37 x 72 0.94 x 1.83	37 x 72 0.94 x 1.83
Arrière	-	-	54 x 80 1.37 x 2.03	60 x 74 1.52 x 1.88
Canapé	-	-	-	42 x 68 1.06 x 1.72
<i>Dimensions externes (pieds et pouces /mètres)</i>				
Longueur	20' / 6.15	20' / 6.15	25' / 7.6	30' / 9.1
Largeur (hors rétroviseurs)	7' 2" / 2.18	7' 8" / 2.34	8' 4" / 2.54	8' 4" / 2.54
Hauteur utile	12' / 3.72	12' / 3.72	12' / 3.72	12' / 3.72



Vous pouvez préacheter des Kits Personels et un Kit de Cuisine



CHOISIR SON MOTORHOME

Nos motorhomes sont de 2 types : "C" pour "Cab-Over" (cabine avancée) ou "T" pour "Truck". Nous les trouvons bien plus fonctionnels que nos anciens motorhomes de type "A" utilisés pendant des années qui étaient souvent sujets à des bris de pare-brise. Il y a bien plus d'espace intérieur dans le type "C" et le lit capucine plait beaucoup aux jeunes !

Tous nos véhicules sont construits spécialement pour la location. Bien que rien ne soit totalement indestructible, nous faisons tout pour que de petites choses comme les loquets de placards soient solides, que les tissus soient durables, les rideaux bien installés et opaques, les matelas et sols en vinyle faciles à nettoyer. Nous nous efforçons en permanence d'améliorer nos RV et travaillons de concert avec l'équipe de conception de l'un des principaux fabricants des USA pour être toujours en pointe dans le domaine du motorhome.

Tous nos motorhomes ont un réfrigérateur et un congélateur. Ils ont tous une plaque de cuisson, un micro-ondes et des placards dans la cuisine. Tous ont une douche, un lavabo et des toilettes avec chasse d'eau. Lorsque vous n'êtes pas branché au réseau d'égoûts du terrain de camping, les eaux usées sont stockées dans deux réservoirs.

Tous les véhicules Cruise America sont équipés de la direction et de freins assistés, et d'une transmission automatique. Si vous avez l'habitude de conduire avec une boîte manuelle, vous prendrez vite le coup de main et oublierez votre pied gauche pour uniquement utiliser les pédales d'accélérateur et de frein.

D'après notre expérience, la longueur du véhicule n'a jamais posé de problème. Assurez-vous juste de prendre vos virages assez larges. Il faut un peu de temps pour s'habituer à la largeur du véhicule, mais au deuxième jour, vous conduirez votre RV comme un vrai pro !

Si vous n'êtes que deux et souhaitez surtout un camping-car agréable à conduire, au stationnement facile tout en étant économique, optez pour le C19 ou le T17. En revanche, si vous êtes une famille de 4, le C25 est idéal. Si vous êtes un groupe ayant prévu de passer du temps sur la route, le C30 est parfait pour son confort et son plus vaste espace de stockage.

T17 CAMPEUR TRUCK




Cliquez-ici pour un tour virtuel du T17.

Dernier arrivé dans notre flotte, le Campeur T17 utilise le châssis d'un F-150, ce qui le rend facile à conduire et à manœuvrer pour les novices. Il dispose d'une bonne réserve de puissance ce qui lui permet de se jouer des pistes les plus escarpées. Quels que soient vos plans, le T17 offre à la fois confort et maniabilité.

Capacité : jusqu'à 3 personnes

Longueur 20' / 6.15 mètres



C19 MOTORHOME COMPACT

Plus petit motorhome de la classe C, le C19, avec son profil aérodynamique, consomme moins de carburant. Plus étroit, il se glisse facilement sur une place de parking de voiture classique. Avec son grand lit double dans la capucine, il est parfait pour un couple. Avec sa cuisine à l'arrière, il possède tous les équipements de base. Si vous voyagez avec un enfant, la table se replie pour fournir un lit supplémentaire.

Capacité : jusqu'à 3 personnes

Longueur 20'2" / 6,15 mètres

Cliquez ici
pour un tour
virtuel du C19.



C25 MOTORHOME STANDARD

Le C25, avec sa taille intermédiaire, est la vedette de la flotte depuis des années. Avec son lit double à l'arrière et son lit double dans la capucine, il convient à deux couples ou une famille de cinq personnes. Comme pour le C19, la table se replie pour laisser place à un lit supplémentaire.

Capacité : jusqu'à 5 personnes

Longueur 24' < 25' / 7,3 < 7,6 mètres

Cliquez ici
pour un tour
virtuel du C25.



C30 GRAND MOTORHOME

Le C30 est le plus grand motorhome de notre collection. Il se caractérise par une grande chambre isolée à l'arrière avec un lit de près d'1,50 de large ! Il y a un autre lit double dans la capucine, un canapé convertible et un lit dépliable dans la salle à manger. La douche est séparée du coin lavabo-toilettes.

Capacité : jusqu'à 7 personnes

Longueur 29'-30' / 8,8-9,1 mètres

Cliquez ici pour
un tour virtuel
du C30.



L'APPLICATION CRUISE AMERICA & CRUISE CANADA



L'application Cruise America & Cruise Canada est disponible en téléchargement sur

la plateforme de l'App Store iOS et du Google Play Store pour Android. Vous la trouverez en recherchant "Cruise America". L'application est bien entendu GRATUITE et vous offre un bon nombre de ressources très utiles pour planifier votre voyage, et pour vous orienter une fois sur la route.

L'application comprend une option de téléchargement du Guide d'assistance en plusieurs langues qui permet d'obtenir des informations détaillées sur les caractéristiques du véhicule, y compris sur le mode d'emploi et le dépannage du RV. Il existe également une version imprimée fournie à bord de tous les véhicules, mais l'application est un moyen pratique pour rechercher plus simplement dans le document en ligne des solutions à d'éventuelles pannes et obtenir des conseils d'exploitation via votre smartphone. Vous pouvez également télécharger la vidéo d'orientation, "A Quoi s'attendre le Jour 1" et d'autres vidéos "En cas de problème" dans plusieurs langues. Ces vidéos essentielles contiennent des informations et conseils précieux et sont une véritable assistance, tant avant le départ qu'une fois sur la route, pour être sûr que vous êtes paré pour la plus agréable expérience de camping possible.



Le service avec le sourire !

L'application vous permet également d'obtenir un bon aperçu, avec de courtes descriptions, des parcs de RV et campings des États-Unis et du Canada, le nombre de campings disponibles, les sites de raccordement, les horaires d'ouverture et d'autres informations utiles.



LIENS UTILES POUR PREPARER VOTRE VOYAGE

Hormis la Cruise America App, de nombreux sites Internet peuvent vous aider à préparer votre voyage. Ils peuvent disposer de leurs propres applications accessibles par les mobiles.

Vous en trouverez ci-dessous que nous trouvons particulièrement utiles et qui peuvent vous intéresser dans la préparation de votre périple.



Pour toute information sur les Parcs Nationaux et les State Parks américains, consultez : www.recreation.gov and www.stateparks.com

Pour une information sur le camping dit "sauvage" :

<http://www.rv-camping.org/boondocking/>
<http://www.blm.gov/ca/st/en/prog/recreation/camping.html>

Pour une liste de terrains de campings et les choses à voir et à faire aux environs : www.campingroadtrip.com

La liste des campings KOA : www.koa.com

Les plus belles routes pittoresques : www.byways.org

Appréciation et évaluation des campings : www.rvparkreviews.com

Association nationale des campings et des parcs à motorhomes : www.arvc.org

Réservez des expériences de camping uniques sur plus de 300 000 sites de camping, ranchs, vignobles, parcs publics et autres sur www.hipcamp.com

Pour d'autres infos sur les campings et les attractions de chaque état américain :

Arizona :	www.visitarizona.com
California :	www.visitcalifornia.com
Colorado :	www.colorado.com
Florida :	www.visitflorida.com
Georgia :	www.exploregeorgia.org
Minnesota :	www.exploreminnesota.com
Nevada :	www.travelnevada.com
New Mexico :	www.newmexico.org
Oregon :	www.oregon.com
Texas :	www.traveltexas.com
Utah :	www.visitutah.com
Washington State :	www.experiencewa.com



Pour des informations sur les campings des parcs nationaux canadiens en anglais et en français : www.pc.gc.ca

Liste de campings en Alberta : www.albertacampgroundguide.ca

Si vous êtes novice dans la pratique du motorhome au Canada, découvrez astuces et informations utiles bonnes à savoir ici : www.gorving.ca

Pour d'autres infos sur les campings et les attractions de chaque province ou territoire du Canada :

British Columbia :	www.britishcolumbia.travel
Alberta :	www.travelalberta.com
Quebec :	www.quebecoriginal.com
Ontario :	www.ontariotravel.net
Halifax :	www.destinationhalifax.com



LES CAMPINGS EN AMÉRIQUE

Il existe des milliers de campings en Amérique du Nord, allant du village de vacances "resort", un genre de village doté d'aménagements de grande qualité, au camping familial dont la convivialité est le trait principal, en passant par les campings plus spartiates des parcs, qu'ils soient nationaux, provinciaux ou d'états. Et enfin il y a le camping gratuit, également connu sous le nom de "camping sauvage", que l'on peut pratiquer sur des terres publiques réservées par l'état à des fins récréatives.

Notre sélection vous donnera un aperçu de chacun de ces styles histoire de varier les plaisirs et les expériences. Bien entendu, s'il y a un parc national ou un parc d'état à proximité de l'étape, nous vous recommandons de réserver son camping en priorité !

Les villages de vacances de type "resorts"

Qu'ils soient privés ou gérés par une chaîne, ils bénéficient en général d'un emplacement de choix, d'allées recouvertes et de places pour les RV avec accès à l'eau courante, l'électricité et collecte des déchets. Ils ont aussi des douches et des toilettes pour les campeurs. Un clubhouse abrite un restaurant et un bar. On peut y trouver une piscine ou une plage, des activités pour les

enfants et des sports à pratiquer. Leur coût dépend de la région. Plus chers à proximité d'attractions majeures comme Disneyworld ou les chutes du Niagara. Ou dans les états plus chers en général comme ceux du nord-est. Mais leur rapport qualité-prix est excellent compte tenu de l'emplacement et du niveau des équipements. La plupart d'entre eux peuvent être réservés en ligne sur leurs sites Internet.

Les campings familiaux privés

Plus petits, ils sont réputés pour leur gestion familiale et un service personnalisé. Ils ont en général des allées recouvertes et des emplacements spécifiques pour les motorhomes avec les habituels raccordements (eau électricité, vidange). Ils possèdent également des douches, des toilettes, une épicerie et une laverie.

Ils bénéficient généralement d'une piscine s'ils ne sont pas au bord d'un lac ou d'une

plage. Ils proposent en saison un programme d'animations pour les enfants et les adultes. Les prix sont plutôt raisonnables. Il est possible de les réserver en ligne. Nombreux sont ceux qui proposent un formulaire d'inscription à remplir sur leurs sites et à renvoyer par courriel.

Campings des parcs nationaux, provinciaux ou d'états

Bénéficiant d'une situation rêvée, ils permettent de communier avec la nature. Commencer la journée dans un lieu d'exception, juste dérangé par le chant des oiseaux ou les premiers rayons de soleil est évidemment assez génial. En revanche, il est rare de pouvoir s'y raccorder à l'eau et à l'électricité sans parler des vidanges. Il faut donc arriver avec les réservoirs d'eau douce et de propane pleins et celui des eaux usées vide. Une batterie (pas celle du moteur !) vous permettra de faire fonctionner quelques lampes pour un soir. Si votre véhicule est équipé d'un générateur, cela sera encore plus simple. Mais notez que les parcs restreignent l'utilisation des générateurs pour ne pas gêner vos voisins...

Certains campings de parcs nationaux ou un parc d'état disposent de douches et toilettes (comme Mather au Grand Canyon ou Furnace Creek à

Death Valley). Vérifiez le niveau et le type d'équipement des parcs qui vous intéressent sur www.recreation.gov pour les USA et www.pc.gc.ca pour le Canada. Il est évidemment vivement conseillé de les réserver longtemps à l'avance..

Camping "sauvage"

Il n'y a rien de mieux que ce sentiment de liberté éprouvé lorsque l'on s'arrête camper dans un lieu parfait, isolé, pittoresque perdu dans l'arrière-pays. Vous ne serez ni sur un terrain de camping, ni sur un emplacement réservé aux motorhomes, mais bel et bien au



Campland on the Bay, California

Photo : Campland.com



Lake Havasu, Arizona

Photo : Willy Lowe

milieu de nulle part, sur des terrains publics réservés par l'état à des fins récréatives. Nous recommandons tout particulièrement les terres du service forestier (Forest Service Land), du BLM (Bureau of Land Management), du WMA (Wildlife Management Areas) et les parcs de comté ou de ville. Le "Boondocking" autrement appelé "camping gratuit" ou même "camping sauvage" ne coûte rien et la plupart de ses nombreux sites sont perdus en pleine nature. Quel que soit le nom que vous lui donnez, ayez bien à l'esprit que votre motorhome ne sera pas raccordé à l'eau de la ville, ni à l'égoût ou à l'électricité et que vous devez faire en sorte de tout emporter avec vous.



Quelle vie de chien !



QUESTIONS - RÉPONSES À PROPOS DES CAMPINGS

Q Comment avons-nous choisi les campings de nos itinéraires?

A De nombreux campings sont cités sur la recommandation des équipes de Cruise America. Par exemple Camplands à San Diego. Tous ont fait l'objet de vérifications sur des sites de classification de campings dont les niveaux sont fondés eux-mêmes sur les rapports et les retours des clients y ayant séjourné. Bien sûr, tout change vite, les campings peuvent changer de propriétaires, etc. Nous pensons que nos suggestions devraient vous plaire. Mais n'hésitez pas à faire votre propre choix ou à contre vérifier les classements de notre sélection. Le site Internet du camping suggéré pour l'étape est mentionné à la fin de chaque journée.

Q Comment avons-nous choisi les itinéraires?

A Quarante-cinq années d'expérience nous permettent de croire que nous savons ce que les voyageurs recherchent en Amérique. S'il est important que l'étape pour la nuit soit propre et confortable, nous pensons que c'est d'abord le contenu de la journée qui est essentiel dans la réussite du voyage. Nous mentionnons donc chaque jour ce qu'il ne faut pas manquer, ce qu'il faut voir absolument.

Q Comment avons-nous construit nos itinéraires?

A La plupart des itinéraires sont construits avec une nuit par étape. Bien entendu, il vous appartient de décider du nombre de nuits que vous allez passer dans chaque camping, et d'allonger la durée du séjour comme bon vous semble. Le mileage indiqué dans notre Tourbook est approximatif et dépendra de la route choisie.

Q Combien de temps passer dans chaque camping ?

A C'est une bonne question, merci de l'avoir posée ! Au Grand Canyon par exemple, trois nuits nous semblent idéales. Vous aimerez voir le Canyon du haut du South Rim (la rive sud) voudrez peut-être descendre à pied dans la gorge, vous offrir un survol en hélicoptère. Vous pouvez même le réserver à l'avance auprès de l'une des compagnies locales comme Maverick Helicopters qui opère des vols toute la journée depuis l'héliport de Grand Canyon. Tous les parcs nationaux méritent largement plusieurs nuits. Nous vous listons les sites à ne pas manquer tout au long de nos suggestions d'itinéraires. Ceci devrait donc vous guider et vous aider à déterminer combien de temps passer à chaque étape. Pour un stop en route, histoire de couper une étape, une seule nuit suffira.



Q Dans quel cas faut-il réserver le camping à l'avance?

A Dès qu'il s'agit d'un site ou d'une attraction majeurs (Disney, Universal Studios, Niagara Falls, les grandes villes, les parcs nationaux), il est indispensable de réserver le plus tôt possible.

De même si le voyage s'effectue en juillet ou ne août ou aux périodes de vacances suivantes :

USA & CANADA: Noël et Pâques.

USA: Memorial Jour (mai), Fête Nationale (juillet), Labor Jour (septembre), Thanksgiving (novembre).

CANADA: Fête Nationale (juillet), Labor Jour (septembre), Thanksgiving (octobre) ainsi qu'une myriade d'autres vacances dans certaines provinces.

Q Comment réserver à l'avance?

A Il est facile de réserver notre sélection de campings en ligne ou par courriel. Parfois, il faudra téléphoner. Ayez sous la main toutes les informations nécessaires : jour d'arrivée, nombre de nuits. Si on vous parle d'ampères et qu'on vous demande « Quel ampérage voulez-vous ? », répondez 30 amps (Tous nos véhicules fonctionnent sur 30 ampères). On vous demandera aussi votre carte de crédit pour le paiement. Chaque camping observe ses propres .



Q Est-il nécessaire d'être « raccordé » chaque soir ?

A Si votre réservoir d'eau douce est plein, vous n'avez pas besoin de vous brancher sur l'eau courante. Si vos réservoirs d'eaux usées sont vides, pas besoin non plus de vidanger. C'est l'électricité qui est souvent le plus indispensable. En revanche si vous n'avez plus d'eau et si vos toilettes sont pleines, vous voudrez absolument vous raccorder.



NORD-OUEST USA

Voici l'un de nos plus longs parcours. Il vous emmènera dans l'état de Washington, en Idaho et en Oregon. Démarrez à notre station de Seattle/ Everett ou à Portland. Compte tenu des distances à couvrir, pensez à rester plusieurs nuits sur les sites les plus appréciés. Et tôt ou tard, vous voudrez peut-être aussi vous reposer...

Itinéraires

Jour 1 > Prenez en main votre Motorhome, puis la direction du nord sur la I-5 jusqu'à Mount Vernon, à 40 miles, où se trouve votre camping du soir.

📍 40 miles jusqu'à Mount Vernon RV Park
★ Assistez à un spectacle donné au Lincoln Theatre, restauré dans sa splendeur de 1926 avec son orgue d'origine. Visitez le Roozengarde Display Garden en admirant les alignements de tulipes illustrant l'héritage batave de la petite cité !
🌐 <https://goo.gl/d268rU>

Jour 2 > Il vous faudra un certain temps pour couvrir les 65 miles menant au North Cascades National Park. Vous suivrez la Skagit River jalonnée de petites localités comme Lyman, Hamilton et Concrete. La dernière porte bien son nom. Surnommée « la ville du ciment », elle mérite



Champs de tulipes dans la Skagit Valley Photo : Washington State Tourism/J. Poth



Diablo Lake

un arrêt pour voir les trois bâtiments en bois qui ont survécu à l'incendie qui ravagea la ville au début du 20e siècle. Continuez sur Rockport et Marblemount pour entrer au North Cascades National Park. A votre gauche, Damnation Peak, Mount Despair, Mount Terror, puis enfin Mount Triumph pour finir en beauté ! A droite, Pyramid Peak et Colonial Peak. Nuit dans le parc. Overnight in the National Park. 📍 65 miles jusqu'au Newhalem Campground, North Cascades National Park ★ Visitez Diablo Lake et le barrage de Ross Dam. 🌐 <https://goo.gl/Jgp2EC>

Jour 3 > Traversant North Cascades NP, on descend à travers l'Okanagan National Forest sur Electric City où trône le Grand Coulee Dam. Ce barrage est le plus gros bâtiment en béton de la planète, et le plus grand centre de production électrique du pays, le 5ème au monde. Il y a assez de béton au Gand Coulee Dam pour construire une route de 20 m de large et épaisse de 12 cm de Los Angeles à New York City ! Soit une route à quatre voies longue de 3000 miles. 📍 175 miles jusqu'au Coulee Playland Resort, près d'Electric City ★ Visitez le barrage de Grand Coulee. En été, un show laser nocturne illumine le barrage d'images géantes de la Statue de la Liberté et de cuirassés. 🌐 www.couleeplayland.com

Jour 4 > Traversée de l'ancien territoire des Cayuses en direction l'Idaho et Coeur D'Alène. Après 90 miles, voici Spokane, à l'est de l'état de Washington, au cœur d'une région de vignobles. Offrez-vous une petite dégustation mais avec modération ! Trente miles plus loin, arrivée au Blackwell Island RV Park joliment situé au bord de l'eau. Profitez de la plage ou piquez une tête dans le lac. Coeur d'Alene est une petite cité agréable avec son ambiance estudiantine. On peut y pratiquer quantités d'activités de plein air : rando à pied, à cheval ou en VTT, bateau, golf, tennis, pêche, dans un cadre grandiose de lacs et de montagnes. Vous aurez sûrement envie de jouer les prolongations. 📍 120 miles jusqu'à Coeur D'Alene ★ Visitez le Riverfront Park à Spokane et la Cataldo Mission non loin de Coeur d'Alène. 🌐 www.idahorvpark.com

Jour 5 > Aujourd'hui comptez environ quatre heures de route en restant sur l'Interstate mais rien ne vaut les routes secondaires pour vraiment profiter du pays. La traversée de l'Idaho vous mène au Montana où le ciel paraît toujours plus grand. C'est d'ailleurs son surnom : le Grand Ciel. Vous campez au sud-ouest de l'état au cœur des Rocheuses couronnées par le Continental Divide près des anciennes villes minières d'Anaconda et de Butte. Cette dernière fut l'une des villes les plus riches du monde, ayant fait sa fortune avec l'or,


l'argent, le cuivre, le plomb et le zinc. Son centre historique, servant souvent de décor de cinéma, est très évocateur. 📍 275 miles jusqu'à Butte ★ Visitez Missoula, connue pour Fort Missoula, l'Université du Montana et la Elk Foundation, devenue un foyer littéraire
🌐 www.fairmonttrvresort.com

Jour 6 > Direction l'immense Yellowstone National Park. Quittez l'Interstate à Belgrade pour emprunter la Route 191 qui traverse la Gallatin National Forest via la station de Big Sky et rentrer dans le parc par sa porte Ouest. Du fait de sa taille, de ses sites naturels exceptionnels et de faune omniprésente, le Yellowstone est tout à fait le genre d'endroit qui mérite un stop prolongé. La route du parc forme un grand huit alignant tous ses hauts lieux. Si la boucle ne dépasse pas une centaine de miles, vous n'irez pas vite. Il est fréquent de voir des bouchons à cause d'un wapiti ou d'un bison paressant au bord voire au milieu de la route ! Du coup tout le monde s'arrête, et en été du monde, il y en a... Vous trouverez la plupart des campings aménagés le long de cette route ou à proximité des entrées du parc. Les secteurs de Old Faithful, de Mammoth Hot Springs, des chutes et du lac, sont les plus courts. Repérez les sur le site Internet du parc. 📍 180 miles jusqu'à Yellowstone National Park ★ Visitez Mammoth Hot Springs, le Grand Canyon de la Yellowstone, Inspiration et Artist Points, quelques uns des sites de Yellowstone National Park.
🌐 www.nps.gov/yell/planyourvisit/campgrounds.htm

Jour 7 > La sortie sud du Yellowstone ouvre sur Grand Teton National Park. Ses pics acérés dominant la vallée de Jackson Hole avec un dénivelé sans obstacle de plus de 2000 mètres en culminant à plus de 4200 mètres. Des trappeurs français imaginatifs, venant faire le troc des



Cataldo Mission près de Coeur d'Alene Photo : Idaho Tourism



fourrures avec les tribus indiennes, leur ont donné leur nom. Après Jackson, la Route 89 vous ramène sur l'Idaho via un joli col sur la bourgade d'Idaho Falls, baignée par la Snake. 📍 215 miles jusqu'à Idaho Falls ★ Visitez la station western de Jackson très courue des célébrités du show business et de la politique.
🌐 www.snakeriverrvpark.com

Jour 8 > A propos d'Indiens, vous traversez une région toujours occupée par Shoshones et Bannocks qui ont récupéré une bonne partie des territoires dont ils avaient été spoliés au cours des guerres indiennes déclenchées souvent par le non respect des traités. La Route 15 passe par la Fort Hall Indian Reservations. Ne manquez pas la collection d'art indien au magasin The Clothes Horse. Le style et le savoir faire des tribus Shoshone et Bannock en matière artistique sont reconnus depuis des lustres. Certaines de leurs plus belles réalisations sont d'ailleurs exposées au Smithsonian Institute de Washington D.C., la capitale fédérale.

Tournez sur le 86 en direction d'American Falls, barrant la Snake River. A la fin du printemps, les chutes qui ont donné son nom au village sont au maximum. Bordé par la Snake River, à la sortie 28 de la 86, Massacre Rocks State Park est ouvert toute l'année. Sur le tracé de la mythique Piste de l'Oregon, on y voit des ornières creusées par les chariots des émigrants de passage qui en profitaient aussi pour graver leurs noms sur



Les chariots forment le cercle sur la Piste de l'Oregon



Buffalo à Yellowstone NP

Register Rock, aujourd'hui abrité des intempéries. Comme les pionniers du temps jadis, vous devriez apprécier cette étape chargée d'histoire puisque le State Park est votre étape ce soir. ✪ 55 miles jusqu'au Massacre Rocks State Park at American Falls ★ Visitez les grottes, le champ de lave et les chaos de roches juste à la sortie d'Idaho Falls.

🌐 <https://goo.gl/PnvwkC>

Jour 9 > Comptez environ trois heures pour couvrir les 200 miles vous amenant à Boise, la capitale de l'Idaho. La route suit la vallée de la Snake comme la Piste de l'Oregon autrefois. Traversez à Glens Ferry pour rendre visite au Snake River Birds of Prey Natural Area, fréquentée par les rapaces. Récupérez l'Interstate au nord de Meridian. Il ne restera que quelques miles pour rallier le camping juste à la périphérie de Boise dont le quartier du Capitole avec son vieux ciné historique et les nombreuses microbrasseries méritent le détour. ✪ 210 miles jusqu'à Boise ★ Visitez les cascades de Thousand Springs, juste



Red barn with Mount Hood in the distance



Mount Rainier National Forest

Photo : Lewis County Convention & Visitor Bureau/Loren Lane

après Twin Falls puis les insolites Bruneau Dunes au sud de Mountain Home.

🌐 www.koa.com/campgrounds/boise

Jour 10 > Continuez vers l'Ouest et le Pacifique comme les pionniers qui jadis émigraient en Oregon, véritable terre promise. Comme eux, vous traversez ces hautes plaines cernées de montagnes, une région protégée par la Wallowa-Whitman National Forest et dominée par le Mont Emily. La Grande, votre étape du soir, doit son nom à un pionnier français de passage, séduit par la beauté du site. ✪ 160 miles jusqu'à La Grande ★ Visitez Baker City dont le magnifique centre d'interprétation raconte la dure vie quotidienne sur la Piste de l'Oregon. 🌐 <https://goo.gl/9xoETb>

Jour 11 > La route sera marquée aujourd'hui par l'omniprésence de la Columbia River, frontière naturelle entre l'Oregon et le Washington. Arrêtez-vous absolument à Pendleton, célèbre pour ses couvertures en laine et son rodéo d'automne. Vous rejoignez ensuite The Dalles, l'un des sites mythiques du fleuve, réputé, à l'époque de leurs découvertes par l'expédition de Lewis et Clark, pour ses rapides redoutables. Ils ont disparus depuis à cause des barrages. L'armée US y construisit un fortin sur la Piste de l'Oregon. Voici Portland, Sa vitalité, sa convivialité et ses préoccupations environnementales en font une cité très agréable. On comprend vite pourquoi elle est régulièrement au sommet des classements des grandes villes préférées d'Amérique. Portland Fairview RV Park est un site paisible à huit miles du centre. Et en ville, déplacez-vous grâce au tramway super écolo. ✪ 150 miles jusqu'à Portland ★ Visitez Panorama Point offrant une vue superbe



Arche en bois de cerf, Jackson



Détails du voyage



DÉPART	Seattle, Bozeman ou Portland
DURÉE	13 Jours
DISTANCE	1,935 miles

sur le Mount Hood, l'un des grands volcans dormants d'Oregon.

🌐 www.portlandfairviewrv.com

Jour 12 > Après la grande ville, repartez en pleine nature. Au bout d'environ soixante-dix miles, la Route 12 passe par Mount St Helens National Volcanic Monument. Ici, les routes secondaires sont particulièrement sinueuses mais ça en vaut la peine. Vous apercevrez ensuite très vite (si la météo est sympa !), le sommet couvert de glaces immaculées caractérisant le Mont Rainier, un autre grand volcan de la chaîne des Cascades. Il domine tout le Mount Rainier National Park, fondé en 1899 et qui s'élève du niveau de la mer à plus de 4200 mètres. L'environnement montagnard de roches et de glaces, de forêts, d'alpages tapissés de fleurs sauvages et de lacs à perte de vue est tout simplement magnifique. Sélectionnez sur le web l'un des trois ou quatre campings situés sur les Routes 12 et 410. ✪ 180 miles vers Mt Rainier National Park ★ Le parc est divisé en sept secteurs, sillonné par d'innombrables sentiers de randonnée. Prenez un pot au bar du Paradise Inn, lodge historique de 1916. 🌐 <https://goo.gl/w8PHZ5>

Jour 13 > Plus que 110 miles pour rejoindre Everett au bord du Pacifique et restituer votre Motorhome. Pour plus de confort et moins de précipitation, optez pour la formule Early Bird Departure Special qui vous permet de rendre votre RV jusqu'à 15H. Pas besoin de vous lever de bonne heure ni de vous dépêcher.



OREGON ET CALIFORNIE

Quels que soient vos goûts, la diversité exceptionnelle de la nature de l'Oregon, avec sa côte sublime, ses montagnes, déserts et rivières, forêts et vallées, comblera votre soif d'aventure et d'exploration. L'Oregon est l'état offrant le plus de routes pittoresques, les fameuses scenic byways. Et son système hors taxes permet de se faire plaisir côté shopping.



Itinéraires

Jour 1 > Deux nuits à Portland ne seront pas de trop pour apprécier la ville des roses, des ponts et de la bière réunis. Elle est non seulement gâtée par la nature avec ses nombreux parcs et ses berges, mais elle dégage une atmosphère très conviviale avec ses quartiers multiples, sa scène musicale et ses boutiques dont Powell's Books, le plus grande librairie indépendante du pays. Récupérez votre Motorhome et partez sur la Columbia River Highway. Cette route historique offre des vues à tomber sur les gorges du fleuve et les nombreuses cascades dont la plus impressionnante est Multnomah Falls, dégringolant sur plus de 200 mètres, l'une des attractions les plus populaires de l'état. [150 miles via Mt Hood jusqu'au Oxbow Regional Park](https://goo.gl/nYSqBW) ★ Empruntez la superbe Mt Hood Scenic Byway tournant autour de l'un des symboles les plus marquants de l'état. Après la pleine nature, rendez-vous à Hood River au parfum inimitable avec son Hood River Water Front Park, flanquant la Columbia et où l'on admire les évolutions des kite surfeurs et autres véliplanistes venus du monde entier. Et le soir venu, profitez des restaurants !

<https://goo.gl/nYSqBW>

Jour 2 > Départ pour Astoria, surnommée "Le petit San Francisco du Pacifique-Nord-Ouest". Et elle en a bien un petit air avec son centre ville revitalisé hérité des années 1920 et ses vieilles demeures victoriennes étagées sur ses pentes prononcées. Grimpez les 164 marches jusqu'au sommet de sa colonne classée monument historique; dominant toute la région, elle offre avec une vue imprenable sur le Pacifique et la Columbia. Datant de 1926, elle fait plus de 40 mètres de haut. [125 miles jusqu'à Fort Stevens State Park](https://goo.gl/9bfZct) ★ Visitez le Musée Maritime et ne manquez pas Fort Clatsop, où l'expédition de Lewis & Clark hiverna en 1805-06.

<https://goo.gl/9bfZct>



La côte de l'Oregon

Photo : Christian Heeb

Jours 3/4 > Egrenez phares classés monuments historiques, villages de pêcheurs assoupis et points de vue ébouriffants. Flânez dans les galeries de Cannon Beach. Au voisinage, Haystack Rock, le 3ème plus gros monolithe de la planète est, avec sa forme en meule de foin caractéristique qui lui donne son nom, un site très photographié. Tout au long de ses 10 km, la plage de Lincoln City est battue par la houle du Pacifique. On a vite fait de manquer l'anse minuscule de Depoe Bay. De nombreuses excursions de pêche et de croisières d'observation des baleines appartiennent de ce havre naturel. Newport abrite l'une des plus grandes flottilles de pêche de l'Oregon. Boutiques, galeries d'art, gargotes servant la fameuse clam chowder, la soupe de palourdes, conserveries alternant avec des attractions familiales, occupent les vieilles bâtisses du centre rétro au parfum nostalgique. Avec sa trentaine de mètres de haut, Yaquina Head est le plus haut phare de toute la côte de l'Oregon. [135 miles jusqu'à Newport](https://goo.gl/e9dczb) ★ Marine Discovery Tours, spécialiste des croisières d'observation des baleines, de l'ostréiculture et de la faune marine,

propose de belles découvertes. Sinon, rabattez-vous sur l'Oregon Coast Aquarium et ses expositions sur la flore et la faune régionale avec ses spécimens de lions de mer, phoques et loutres de mer. Passages of the Deep permet une immersion à grande profondeur avec ses tunnels sous-marins en acrylique pour observer la faune des abysses. <https://goo.gl/e9dczb>

Jours 5/6 > Continuant vers le sud, stoppez au Heceta Head State Park. Un petit sentier mène au phare local pour un panorama éblouissant; de là, on se dirige vers l'est et la charmante Sisters, un village des années 1880. La McKenzie Pass-Santiam Pass Scenic Byway suit la piste empruntée autrefois par les chariots. On arrive à Bend au bord de la rivière Deschutes. Avec ses 300 jours de soleil par an, la proximité de la Deschutes National Forest et de la chaîne des Cascades, Bend est un paradis pour les amateurs de sport au grand air. Jadis halte des caravanes avant la traversée des Cascades, la petite cité est devenue la ville la plus peuplée de l'Oregon central. [245 miles jusqu'à Bend](https://goo.gl/e9dczb) ★ Ne manquez pas la Grotte des Lions de Mer; après une descente de 70 mètres environ, on découvre la plus grande grotte marine du monde habitée par une colonie d'otaries de Steller. Grignotez un morceau dans le délicieux centre historique de Florence joliment restauré avant une sortie en buggy dans les dunes de l'Oregon Dunes National Recreation Area. Près de Bend, montez en télésiège au sommet du Mont Bachelor ou arpentez le champs de lave de Newberry National Volcanic Monument. Du Lava Lands Visitor Center au sommet de Lava Butte, on découvre

l'immensité du décor volcanique et la Trail of Molten Lava, "le sentier de la lave en fusion".

<https://goo.gl/cP6BHo>

Jours 7/8 > La Cascade Lakes National Scenic Byway traverse la Deschutes National Forest pour mener au sublime Crater Lake National Park. Aucun autre endroit en Amérique n'atteint cette beauté dramatique rehaussée par le bleu du ciel et le bleu du lac dont l'intense profondeur aurait bien pu inspirer Yves Klein. Dominé par des falaises de plus de 600 mètres, 7ème lac le plus profond au monde, il est le plus profond des Etats-Unis. On apprécie ce paysage incroyable tout au long de la Volcanic Legacy All American Highway. Côté terroir, la Rogue Valley propose le meilleur de l'Oregon, des champignons aux baies sauvages en passant par les fromages et les vins que l'on peut retrouver au restaurant du Visitors Centre. [105 miles jusqu'au Crater Lake National Park](http://www.craterlakerv.com/) ★ Il faut absolument se faire les 33 miles autour du cratère pour collectionner ses vues époustouflantes et voir le film, "Mirror of Heaven" (le miroir du paradis) au Visitors Centre. Si les possibilités de randos pédestre abondent, les plus aventureux descendront jusqu'à l'embarcadere pour une balade en bateau offrant d'autres vues incroyables de ce site totalement hors norme. <http://www.craterlakerv.com/>

Jours 9/10 > La Rogue-Umpqua Scenic Byway suit le parcours de la sauvage Rogue River jusqu'à Grants Pass, une petite ville fluviale bien typique. La région fourmille de vignobles et de routes pittoresques. Pour s'occuper, pêche à la mouche, rafting, VTT en montagne ou rando sont au menu. Le sud de l'Oregon est connu pour deux festivals célébrant les arts de la scène avec le Britt Music Festival et l'Oregon Shakespeare Festival d'Ashland; on n'oublie pas les myriades de musées d'histoire, les cillages d'art et les boutiques d'antiquités et l'Applegate Valley qui aligne les vignobles et non les pommiers... Jacksonville raconte l'histoire de la ruée vers l'or de l'Oregon en 1851, ce qui vaut à "J-ville" d'être presque intégralement classée. [100 miles jusqu'à Grants Pass](https://goo.gl/9bfZct) ★ Un arrêt s'impose à l'Oregon Vortex de Gold Hill. Phénomène autant visible que ressenti, il alimente tous les fantasmes liés au paranormal. Il faut le voir



Indian Chief, Mt Jefferson



Portland cityscape

Photo : Larry Geddis



Haystack Rock, Cannon Beach


Photo : Greg Vaughn

Découvrez ensuite la Californie du Nord planté des immenses redwoods, le cousin maritime du séquoia. Après la tournée des chais pour déguster les merveilleux vins de la Sonoma, bouclez le périple à San Francisco, toujours aussi peace and love...!



Rafting sur la Rogue River

Photo : Kevin Wright



The Cleetwood Trail, Crater Lake

pour le croire ! Testez les huleurs de la Rogue River qui dégringole de Crater Lake jusqu'au Pacifique Ocean sur 215 miles en Jet Boat ou en raft.

<http://www.riverparkrvresort.com/>

Jour 11 > Apprenez le temps d'explorer le sous-sol avec le Oregon Caves National Monument et visitez l'Oregon Caves Chateau de 1934 classé National Historic Landmark. Dites au revoir à l'Oregon et pénétrez en Californie au pays des Redwoods. Fondé en 1929, le Redwood Park protégeant ces arbres majestueux est traversé par la dernière rivière indomptée de Californie, la Smith River. ✨ 75 miles jusqu'au Jedediah Smith Redwood State Park ✨ 20 miles de sentiers de randonnée, faune, rivière, il y a tout ce qu'il faut pour profiter de la nature sans oublier le visitor centre et ses expos.

https://www.parks.ca.gov/?page_id=413

Jour 12 > Les arbres du Humboldt Redwoods State Park font partie de la plus grande forêt vierge de redwoods trees du monde. A Meyers Flat, on peut passer en voiture à travers le Drive-Thru-Tree. Explorez la baie de Humboldt en bateau, baladez-vous dans la vieille cité victorienne d'Eureka. La Highway 1 est dominée par des arbres de près de 100 mètres de haut le long de la section longue de 31 mile surnommée l'Avenue des Géants. ✨ 215 miles jusqu'au Manchester Beach KOA, Mendocino County ✨ Vous verrez l'un des plus grands arbres du monde à Rockefeller Forest Offshore et le plus ancien phare en activité de la côte du Pacifique à Crescent City. www.manchesterbeachkoa.com

Jour 13 > La Highway 101 paresse au milieu des collines et des terres agricoles. C'est dans le Sonoma County que sont élevés quelques uns des meilleurs vins du pays. La côte aligne parcs naturels, plages et petits villages. Marchez en pleine nature dans l'Armstrong Redwoods State Reserve près de Guerneville. Ou au sud de la pittoresque Jenner-by-the-Sea, dans la Kruse Rhododendron State Reserve. Fort Ross State Historic Park rappelle la présence russe. ✨ 60 miles jusqu'au Cloverdale KOA, Sonoma County ✨ Appréciez la beauté naturelle de Gualala Point Regional Park. Ne manquez pas le phare de Point Arena. Lors de visites dans les chais, dégustez avec modération et trouvez une bonne bouteille à emporter pour réchauffer l'atmosphère le soir autour du feu de camp !

<https://goo.gl/J4xFJn>

Jours 14/15 > Forêts de redwoods et décors bucoliques alternent avec les étendues océaniques et les vignes s'étalant à leur aise. Avec



Phare de Yaquina Head

ses quelques 300 chais, plus de 40 spas, ses restaurants ne cuisinant que des produits locaux, galeries d'art, boutiques, ses rivières et ses sentiers serpentant sous les chênes, le Sonoma County a de quoi comber les amoureux de la nature et de la douceur de vivre à la mode californienne de tout poil. A Bodega Bay choisie par Alfred Hitchcock pour y tourner "Les Oiseaux", retrouvez l'océan et la clam chowder. Marin RV Park n'est qu'à 10 miles au nord du pont du Golden Gate. De là, bus et ferry vous emmènent facilement jusqu'au coeur de San Francisco dont vous égrenerez les collines. ✨ 80 miles jusqu'au Marin RV Park ✨ Visitez la fameuse île d'Alcatraz. Son histoire vous fascinera bien sûr mais c'est aussi l'occasion de s'offrir un magnifique panoramique sur la ville et la baie. Passez le Golden Gate en vélo et rentrez par le ferry, une expérience inoubliable. <https://goo.gl/4eNTYc>

Jour 16 > Il vous reste 40 miles à couvrir jusqu'à la station Cruise America.



Détails du voyage

DÉPART	Portland ou San Francisco
DURÉE	16 Jours
DISTANCE	1,330 miles



Vignobles de Californie

LE MEILLEUR DE LA CALIFORNIE DU NORD

Découvrez en deux semaines la crème des grands paysages californiens et explorez aussi quelques sites beaucoup plus hors des sentiers battus. Redwood géants, falaises polies du Yosemite, émeraude du Lake Tahoe, vignobles de la Sonoma et Sacramento, aujourd'hui capitale du Golden State, où commença la Ruée vers l'Or, Demandez le programme !



Itinéraires

Jours 1/2 > Prenez le volant de votre motorhome à San Francisco direction la Californie du Nord. Vous n'avez pas trop de route à faire, votre camping, Marin RV Park, est l'un des plus proches de la ville. Bus et ferry sont le meilleur moyen pour rallier le centre ville et explorer tout à loisir l'une des villes américaines les plus appréciées, vous verrez vite pourquoi. **50 miles vers Marin RV Park** ★ Réservez longtemps à l'avance pour voir de près Alcatraz, l'occasion de points de vue imprenables sur la ville, la baie et ses ponts. Traversez à vélo le pont du Golden Gate et rentrez par le ferry de Sausalito, une belle balade bien aérée.

📄 <https://www.marinrvpark.com/campground/>

Jour 3 > Une heure au nord de San Francisco, explorez l'une des régions caractérisant l'art de vivre californien, entre rouleaux du Pacifique, vignobles à perte de vue et forêts d'arbres séculaires. Plus de 300 chais vous attendent ainsi que de bonnes tables servant des produits régionaux, des spas à foison, des galeries d'art. De quoi se régénérer avant ou après avoir arpenté les sentiers de randonnée ou les rivières sillonnant la contrée. Une Californie au charme provincial mais restée encore assez sauvage. **55 miles jusqu'au Porto Bodega RV Park** ★ A Bodega Bay, où Hitchcock tourna "Les Oiseaux", dégustez une soupe de palourdes. 📄 www.portobodega.com

Jour 4 > Les pinots noirs et chardonnay des vignobles arrosés par la Russian River sont très réputés. Rejoignez la côte via Guerneville. Empruntez les sentiers de l'Armstrong Redwoods State Reserve avant de visiter, au nord du pittoresque village de Jenner, Fort Ross State Historic Park, vestige de l'expansion russe en Amérique. Admirez la flore du Kruse Rhododendron State Reserve beauté en mai. La route aligne quantités d'autres sites assez somptueux, alternant plages, villages côtiers, forêts verdoyantes et phares historiques comme celui de Point Arena datant de 1908, le plus haut de Californie. **70 miles jusqu'au Manchester**



La côte du comté de Sonoma



Vignoble californien

Beach KOA, Mendocino County ★ Profitez de la nature au Gualala Point Regional Park. Prenant le temps d'une dégustation et ravitaillez-vous dans l'un des chais de la Sonoma ou de la Russian mais avec modération ! 📄 <https://goo.gl/SsS9CH>

Jour 5 > Poursuivez sur la section de la Highway 1 surnommée l'Avenue des Géants, dominée par des redwoods culminant à plus de 100 mètres de haut. Les arbres du Humboldt Redwoods State Park appartiennent à l'une des plus anciennes forêts primaires de la planète. A Meyers Flat, amusez-vous à traverser un arbre-tunnel. Faites une excursion en mer sur la baie de Humboldt Bay avant d'explorer la vieille ville d'Eureka. Entre Orrick et Crescent City plus au nord, vous verrez les plus grands arbres du monde au Redwood National Park. Au nord de Klamath, vous serez accueilli par les statues du légendaire bûcheron Paul Bunyan et de son bœuf bleu Babe... Face à Crescent City, clignote le plus vieux phare de la côte du Pacifique. **180 miles jusqu'au Redwoods RV Park** ★ Admirez les plus grands arbres du monde dans la Rockefeller Forest. 📄 www.redwoodsrvc.com/

Jours 6/7 > Traversez les Coast Ranges par la Hwy. 299 suivant la Trinity River Scenic Byway. Perdue dans les bois, Weaverville et son Historic District vous ramène au temps de la Ruée vers l'Or. La vie des pionniers vous est racontée au Jake Jackson Museum. Les amateurs d'aventures seront comblés par la Whiskeytown National Recreation Area proposant kayak ou rando à gogo, de même qu'une belle collection de cascades. Le secteur de Mt. Shasta regorge de sites de baignade et de rando. La Everitt Memorial Highway permet d'admirer les 4 317 mètres du Mont Shasta, le deuxième plus haut sommet des Cascades. **210 miles jusqu'au Mount Shasta KOA** ★ Près de l'Interstate 5, admirez les reliefs ruineux du Castle Crags State Park. 📄 <https://goo.gl/vMYoXw>

Jour 8 > A Mt. Shasta, prenez la 89 vers McCloud. Vous rejoindrez la seule route de Californie ayant le label "All American Roads", la Volcanic Legacy Scenic Byway. >En route, admirez l'un des plus beaux spots de la région. Le McArthur-Burney Falls Memorial State Park protège une cascade de 45 mètres de haut divisée par un îlot verdoyant. Les spéléologues en herbe aimeront parcourir les 500 mètres de Subway Cave, une grotte formée par un long tube de lave. **70 miles jusqu'à Hat Creek** ★ Hat Creek est un excellent endroit pour un pique-nique et une séance de pêche à la mouche. 📄 www.hatcreekresortrv.com

Jour 9/10 > Après la Californie du nord caractérisée par ses décors volcaniques, exacerbés au Lassen Volcanic National Park, dirigez-vous au cœur de la Sierra Nevada, écrin du joyau qu'est le lac Tahoe quelle que soit la saison. Pêche, golf, VTT, balade à cheval, baignade et sports nautiques à volonté... Vous aurez l'embaras du choix... **215 miles jusqu'au Lake Tahoe** ★ Un dîner-croisière sur le lac vous offrira une belle série de cartes postales spectaculaires.

📄 www.cityofslt.us/270/Campground-by-the-Lake

Jour 11 > Sacramento, la capitale d'état, est pleine de surprises. C'est ici que la Californie est née comme le rappelle Fort Sutter. Le massif capitol méritait un détour ainsi que la demeure du gouverneur. C'est à Old Sacramento, quartier classé Monument Historique, que vous sentirez le mieux la fièvre de l'or et les vibrations de la Conquête de l'Ouest. Avant le train (Le Musée du Chemin de fer est une petite merveille et rappelle que la ville fut le terminus de la Central Pacific), allez voir la statue du Pony Express, avant d'écumer les bars et restaurants innombrables. **110 miles jusqu'à Sacramento** ★ Au Dive Bar, faites connaissance de la petite sirène locale en écusant quelques bières locales... 📄 <http://calexpo.com/rvpark/>

Jours 12/13 > Consacrez la journée à l'exploration de l'un des parcs nationaux les plus célèbres (et



Redwood Géant



Détails du voyage

DÉPART	San Francisco
DURÉE	14 Jours
DISTANCE	1,253 miles

les plus fréquentés) du pays, Yosemite. Au cœur de la Haute Sierra, c'est un formidable décor montagnard, une constellation de verts paturages, de forêts de résineux à perte de vue dont le roi est le séquoia, de lacs et de cascades fréquenté par une faune abondante et variée. **135 miles jusqu'au Yosemite** ★ Les Bridal Veil et les Yosemite Falls sont à leur maximum à la fin du printemps. Les 2.5 miles de marche jusqu'à Inspiration Point vous inspireront... 📄 www.yosemite.com/lodging/camping/lower-pines-campground/

Jour 14 > Vous avez environ 158 miles à couvrir. Souscrivez à notre Early Bird DÉPARTure permettant de rendre le RV jusqu'à 15H. Cela vous laissera le temps de profiter du Pays de l'Or fourmillant de vieilles villes western et de la Vallée Centrale avant de rejoindre notre station de San Francisco.



Yosemite NP

LE MEILLEUR DE LA CALIFORNIE DU SUD

De San Francisco à San Diego, des confins de la Sierra Nevada à la frontière mexicaine, en passant par Los Angeles, la Sierra Nevada et la sublime côte du Pacifique, la Californie n'en finit pas de faire rêver. Grèves battues par l'océan, arbres gigantesques, parcs nationaux et villes d'exception vous attendent. Alors en route et pensez à prévoir bien plus qu'une nuit à chaque étape !



Itinéraires

Jour 1 > Après la prise en main de votre motorhome, comptez environ quatre heures via la 101 pour rejoindre votre campement prévu pour la première nuit. Ca n'est pas par hasard que la région de Santa Barbara a des airs de Riviera. Plages, restaurants ou vignobles peuvent en témoigner.

📍 240 miles jusqu'à Santa Margarita ★ Vous serez étonné par les superbes autant qu'énigmatiques peintures rupestres ornant la Chumash Painted Cave remontant au XVIe siècle.

🌐 www.koa.com/campgrounds/santa-margarita/

Jour 2 > Revenez en arrière sur la 101 sur 11 miles, pour rejoindre le Pacifique et la spectaculaire Route 1 à San Luis Obispo. Vous ne tarderez pas à voir les panneaux annonçant le Hearst Castle.

Nous vous conseillons d'aller vous enregistrer au camping avant de visiter la folie du milliardaire William Randolph Hearst ou de profiter des plages de San Simeon. 📍 55 miles jusqu'à Hearst Castle ★ Visitez San Luis Obispo, connue sous son petit nom de SLO. Tout vous invite à ralentir (Slow...) le rythme mais après tout la région était hispanique il n'y a pas si longtemps... 🌐 <https://goo.gl/WhUipp>

Jours 3/4 > La Route 1 devient vraiment grandiose passant par Big Sur. Vous voudrez bien sûr faire un stop à Carmel et à Monterey ni manquer la péninsule de 17 mile Drive situant entre les golfs immaculés et les falaises plantées de luxueuses demeures comme à Pebble Beach. Ralliez San Francisco, le terrain de camping n'est qu'à 15 miles de la ville. A proximité des stations de bus ou du BART vous permettent de la rejoindre facilement pour une découverte approfondie. 📍 230 miles jusqu'à San Francisco ★ Le Henry Cowell Redwoods State Park protège des arbres peut-être bien millénaires. 🌐 www.sanfranciscorvresort.com

Jours 5/6 > Yosemite National Park est sans doute le plus connu des parcs nationaux californiens. En moins de trois heures, après avoir traversé le pays de la Ruée vers l'Or semé de petites localités

western, vous serez au pied des célèbres falaises et dômes blanchis et polis par l'érosion et scandés par les cascades. Vous devriez aimer le Yosemite Pines RV. Situé à une heure de la porte ouest du parc, il vous permettra tout à la fois de profiter des beautés naturelles de la région tout en jouissant de toutes les facilités et des équipements dotant le camping à votre retour de balade. Prévoyez deux nuits au minimum. 📍 150 miles jusqu'à Groveland, Yosemite National Park ★ Admirez les Bridal Veil et les Yosemite Falls dont le débit maximal est au printemps. Les plus courageux se feront les 2.5 miles à pied jusqu'à Inspiration Point. Ils seront récompensés par la vue exceptionnelle de la vallée encadrée par les à-pics d'El Capitan et du Half Dome. 🌐 <https://yosemitepinesrv.com/>

Jour 7 > On traverse le Yosemite de part en part pour rejoindre (quand le col de Tioga est ouvert) la Route 395 qui longe tout le flanc oriental de la Sierra en lisière des déserts arides du Nevada pour rejoindre la Owen Valley dont la rivière a fait l'objet d'un pompage intensif pour approvisionner Los Angeles. Au pied du Mt. Whitney, le plus haut sommet des Etats-Unis continentaux, invisible depuis la route, les chos de rochers des Alabama Hills ont servi de décor à quantités de westerns.

📍 285 miles jusqu'à Lone Pine ★ A Manzanar, un site historique méconnu, 10000 Américains d'origine japonaise furent internés après Pearl Harbor. D'ici, vous pouvez partir en excursion à Death Valley, voire au Lac Havasu, voir page 22. 🌐 www.bouldercreekrvresort.com

Jour 8 > La 395 vous amène au coeur du désert de Mojave Desert dont les plates étendues servent de piste d'atterrissage aux jets de l'US Air Force et aux navettes spatiales. Comptez trois heures pour rejoindre Barstow, marquée par les souvenirs de la Route 66 qui succéda à la Old Spanish Trail. Ecumez les centaines de magasins d'usine.

📍 160 miles jusqu'à Barstow ★ Le KOA offre un service de navette pour la ville fantôme de Calico, une attraction très touristique. 🌐 www.koa.com/campgrounds/barstow



Campland on the Bay

Photo : Campland.com

Jours 9/10 > Campland on the Bay, le meilleur camping de San Diego, possède sa propre plage. Et on ne vous parle pas de toutes les activités proposées sur place au camping, un vrai camp de vacances pour les petites et les grands ! Visitez la vieille ville espagnole et l'énorme porte-avions USS Midway. 📍 185 miles jusqu'à Campland ★ Laissez-vous tenter par la plage de Coronado et le Zoo, assez génial. Et pourquoi ne pas passer la soirée à Tijuana au Mexique ?! 🌐 www.campland.com

Jour 11 > Continuez à égrener les stations californiennes avec un autre excellent camping en bord de mer à Newport Beach. Le Newport Dunes Waterfront Resort & Marina est un vrai village de vacances, juste à l'entrée de la Back Bay Nature Preserve. La plage fait un mile de long et il y a même une marina.. Louez un voilier, un bateau électrique ou faites un tour en kayak. 📍 90 miles jusqu'à Newport Beach ★ Consultez le calendrier des manifestations locales, il se passe toujours quelque chose à Newport Beach, qu'il s'agisse de la plus ancienne régates de la planète, de festivals de jazz ou de cinéma réputés, ou d'une foire aux vins. 🌐 www.newportdunes.com

Jour 12 > Prenez votre temps : la station de Cruise America de Los Angeles se trouve à une trentaine de miles seulement.



Détails du voyage

DÉPART	Los Angeles, San Francisco ou San Diego
DURÉE	12 Jours
DISTANCE	1,425 miles



Newport Dunes



Vues de la Route 1

Photos : Visit California



Hearst Castle



Yosemite NP

LE TRIANGLE DES TROIS ÉTATS

Californie, Arizona, Nevada, yes you CAN ! En moins de 1500 miles, collectionnez merveilles naturelles et villes d'exception qui montrent le meilleur de l'Amérique. Un parcours ô combien cinématographique, très agréable en saison hivernale, à construire aussi bien au départ de Los Angeles que de Las Vegas ou Phoenix, et même, pourquoi pas, en aller simple !



Itinéraires

Jour 1 > Récupérez votre véhicule à notre station de Los Angeles. Vous n'avez "que" 132 miles jusqu'à Barstow, ville étape de la fameuse Route 66 qui succéda à la vieille Old Spanish Trail. Si vous avez des envies de shopping, c'est le moment. Il y a une bonne centaine de magasins d'usine...

📍 130 miles jusqu'à Barstow ★ Le KOA dispose d'un service de navette pour la ville fantôme de Calico, une attraction très "touristique".

🌐 www.koa.com/campgrounds/barstow/

Jour 2 > La traversée du désert de Mojave vous amène en deux heures à Las Vegas si vous ne faites pas le crochet par la Vallée de la Mort. Votre camping est un véritable oasis, une retraite au milieu du néon et des casinos a gogo. Avez-vous pensé à vous réserver un show avant de partir ? Ceux du Cirque du Soleil sont ébouriffants ! Et le choix difficile... 📍 140 miles jusqu'à Las Vegas ★ Passez de New York à Paris, de la jungle birmane aux pyramides d'Égypte, pas de doute vous êtes à Las Vegas, sur le Strip !

🌐 www.oasislasvegasrvresort.com

Jour 3 > On bascule en Arizona en admirant au passage le barrage Hoover Dam, un colossal chef d'œuvre d'ingénierie et d'art déco fournissant en énergie les trois états ! Un stop au musée s'impose. En amont, le lac Mead est un paradis nautique en plein désert, sillonné par les houseboats et les skieurs nautiques. Kingman vous plonge dans la nostalgie de la Route 66.

📍 120 miles jusqu'à Kingman ★ VAu Powerhouse Visitors Center, récupérez un plan de Kingman pour faire une balade à pied du patelin.

🌐 www.blakeranchrv.com



Las Vegas

Photo : Visit Las Vegas



Jour 4 > Tombée en désuétude, la 66 est sortie de l'oubli grâce à des passionnés, hypnotisés par le passé (récent) de l'Amérique. De Kingman à Seligman, le plus long tronçon subsistant de la vieille route passe par Peach Springs, siège de la réserve des Hualapai tout proche du Grand Canyon. Pour vous y rendre, empruntez la Route 66 jusqu'à Williams. De là, montez plein nord jusqu'au Grand Canyon où se trouve le Trailer Village RV Park (le seul au Grand Canyon à offrir tous les branchements). 📍 150 miles jusqu'au Grand Canyon ★ Marchez au bord du Grand Canyon au coucher du soleil et revenez dès son lever le lendemain..! 🌐 <https://goo.gl/KHYGf>

Jours 5/6 > La longue descente du plateau du Colorado au désert de Sonora vous fera passer des épiciés aux saguaros, indissociables des westerns. Après Flagstaff, sur la Route 66, le rougeoyant Oak Creek Canyon vous mène à la station chic de Sedona, ancien repaire d'artistes et mecque New Age. 📍 270 miles jusqu'à Phoenix ★ Arrêtez-vous à Montezuma Castle, un site précolombien restauré, édifié sur 5 étages avec plus de 20 pièces à flanc de falaise. 🌐 www.eagleviewrvresort.com

Jour 7 > Votre longue traversée du désert s'interrompt un temps au bord du Colorado où s'est développée la ville de Blythe, on se demande bien comment et pourquoi... 📍 175 miles jusqu'à Blythe ★ Visitez le Cibola National Wildlife Refuge. 🌐 <http://www.rivierarvresort.com/> (4 stars)

Jour 8 > Ne manquez pas de faire une incursion dans Joshua Tree National Park étagé entre deux types de désert. Ou poussez jusqu'à l'étrange Salton Sea State Recreation Area en route pour Palm Springs, oasis au pied des montagnes. Votre camping, qui se trouve à son annexe de Palm Desert, joue au resort de luxe avec son golf 9 trous. 📍 155 miles jusqu'à Palm Desert ★ Jouez aux paparazzi en repérant les célébrités venues profiter du climat et des golfs ou faites un tour en téléphérique vers les sommets aux neiges éternelles. 🌐 www.emerald-desert.com

Jour 9 > Retour à la case Pacifique. Prenez votre temps et passez par Pinion Flats, via les San Bernardino et Cleveland National Forests avant de rejoindre l'Interstate vers San Diego. Si vous êtes en manque de plage, restez sur l'Interstate tout du long et vous sentirez le sable chaud en deux heures. Campland est vraiment l'un de nos chouchous parmi tous les campings que nous



Détails du voyage

DÉPART Los Angeles, Phoenix, San Diego ou Las Vegas

DURÉE 10 Jours

DISTANCE 1,390 miles



Barrage Hoover

Photo : Las Vegas News Bureau/LVCVA

suggérons. 📍 140 Interstate miles jusqu'au Campland Resort ★ Visit the world famous Palomar Observatory. 🌐 www.campland.com

Jour 10 > Il faut 2 bonnes heures pour rentrer à la station Cruise America, le trafic pouvant être redoutable en période de pointe. 110 miles jusqu'à la station Cruise America.



"On part en courses"

Photo : Breann Liebermann



Dunes à Death Valley

Photo : Visit California



Chaos de rochers à Joshua Tree National Park



Arbre de Josué

GRAND CANYON ET LAS VEGAS

Conçu avant tout pour ceux dont le temps est compté et qui ne désirent pas faire trop de kilomètres, ce parcours offre une jolie boucle dans le désert, combinant deux icônes de l'Ouest fort différentes, Las Vegas et Grand Canyon. C'est une bonne base de départ, facile à agrémenter d'étapes proches comme Zion et Bryce National Parks.



Musée d'aviation de Williams

Itinéraires


Jour 1 > Après avoir embarqué à bord de votre Motorhome à Las Vegas, rejoignez en une courte étape le Blake Ranch pour la première nuit. Gardez la visite du Barrage Hoover marquant la frontière entre l'Arizona et le Nevada pour le retour. Ne vous étonnez pas si vous êtes contrôlé par la Sécurité Intérieure car il s'agit d'un site très stratégique....

✪ 115 miles jusqu'à Kingman via le barrage Hoover
★ Stoppez en route à la vieille cité minière de Chloride. 🌐 www.blakeranchrv.com

Jour 2 > Cette courte étape vous emmène à Williams, l'un de ces villages marqués par l'époque western autant que par la Route 66. Les clients du Grand Canyon Railway RV park ont accès à la piscine couverte ainsi qu'au bar et restaurant de l'hôtel adjacent, juste à côté de la gare. ✪ 100 miles jusqu'au Grand Canyon Railway RV ★ A Williams, le Planes of Fame est un intéressant musée aéronautique. 🌐 www.thetrain.com/lodging/rv-park

Jour 3 > On reste forcément muet devant le spectacle offert par le Grand Canyon. Aucune photo, film, dessin ou peinture ne peut rendre l'immensité de ce décor unique, si évidemment impressionnant. Le camping Mather possède douches et toilettes mais n'a pas de raccordements électriques. Ne lésinez pas : offrez-vous sans faute un survol en hélicoptère !

✪ 55 miles jusqu'au Grand Canyon Camper Village
★ Les plus courageux se feront le coucher ET le



Crépuscule à Mather Point, Grand Canyon



lever du soleil au bord de la faille béante !
🌐 <https://goo.gl/ej1ds7>

Jour 4 > La I-40 passe à Flagstaff, belle étape de la 66. Dirigez-vous plein sud sur la station chic de Sedona au bout du Oak Creek Canyon, cernée par ses buttes écarlates. La camping est à Rancho Sedona, permettant un accès pédestre aux restaurants et galeries de cette Mecque "arty".

✪ 110 miles jusqu'à Sedona ★ Explorez Oak Creek Canyon, site de tournage de nombreux westerns comme "La Flèche Brisée" ou "La Dernière Caravane". 🌐 www.ranchosedona.com

Jour 5 > La traversée de la verdoyante Prescott National Forest vous amène à Seligman en 4 heures environ. Prescott, ancienne capitale territoriale, a gardé tout son parfum western. Sharlot Hall est l'ancienne résidence du gouverneur. A Ash Fork, récupérez la Route 66. Vous n'êtes plus très loin du KOA. ✪ 130 miles jusqu'à Seligman ★ Montez à Jerome, une pittoresque ville minière.

🌐 www.koa.com/campgrounds/seligman

Jour 6 > Suivez le plus long segment ayant subsisté de la Route 66 passant par le hameau de Peach Springs et la réserve des Indiens Hualapai avant de plonger sur Kingman et le Fort Beale RV Park.

✪ 90 miles jusqu'à Kingman ★ Allez voir les Grand Canyon Caverns, ainsi nommées parce que l'air se faufile sous terre depuis le Canyon lui-même à 60 miles de là. 🌐 www.fortbealervpark.com

Jour 7 > Le barrage Hoover, un colossal chef d'oeuvre d'ingénierie et d'art déco fournit en énergie Arizona, Californie et Nevada ! Un stop au



Photo : Scott Johnson Photography, Inc.



Gorge profonde au Grand Canyon

Photo : Breann Liebermann

musée s'impose. Profitez de votre dernière nuit à Las Vegas, où l'on vous a trouvé un camping très sympa. ✪ 100 miles jusqu'à Las Vegas ★ La Lake Mead National Recreation Area se trouve à

Détails du voyage

DÉPART	Las Vegas
DURÉE	8 Jours
DISTANCE	710 miles

cheval entre le Nevada et l'Arizona. Les rives du lac font près de 1000 km.

🌐 www.oasislasvegasrvresort.com

Jour 8 > Vous n'êtes qu'à 10 Miles de notre station de Las Vegas.



Cathedral Rock à Oak Creek



Delgadillo Drive-In, Route 66

Photo : ©Julian Smith



Le Lake Mead à la voile, Boulder Basin

LES ATTRACTIONS DE L'OUEST

Un tour complet de l'Ouest "classique" ! Partant des plages californiennes vous explorerez la Sierra et le Plateau du Colorado passant par les parcs nationaux de Yosemite, Grand Canyon, Zion et Bryce sans oublier le trio de villes reines Los Angeles, San Francisco et Las Vegas. Complet on vous dit !



Itinéraires

Jour 1 > Une fois votre motorhome bien en main, prenez la direction du KOA de Santa Margarita Lake à quatre heures de route environ par la 101. Ca n'est pas par hasard que la région de Santa Barbara a un petit air de Côte d'Azur. Plages, restaurants ou vignobles peuvent en témoigner de même que les églises et bâtiments de style méditerranéen.

📍 240 miles jusqu'à Santa Margarita ★ Vous serez étonné par les superbes autant qu'énigmatiques peintures rupestres ornant la Chumash Painted Cave remontant au XVI^e siècle.

🌐 www.koa.com/campgrounds/santa-margarita/

Jours 2/3 > En route pour San Francisco, prévoyez un stop à San Simeon, à 65 miles, pour voir le Hearst Castle. La côte devient sublime entre San Luis Obispo et Big Sur. Une nuit supplémentaire vous permettra d'apprécier pleinement le secteur de Carmel et Monterey avec la péninsule de 17 Mile Drive dont les parcours de golfs dominent l'océan déchaîné. Prenez votre temps à San Francisco puis enjambez le fameux détroit du Golden Gate. Votre camping est le Petaluma KOA, 34 miles au nord. Doté d'une ferme avec vaches, moutons, ânes, chèvres et faisans, il plaît beaucoup aux enfants. Des excursions quotidiennes à San Francisco sont organisées de mai à octobre. Une seconde nuit permet d'explorer les vignobles ou la côte. 📍 250 miles jusqu'au KOA de Petaluma ★ Visitez Hearst Castle, savourez la vie californienne notamment à Carmel et Monterey. Passez le pont du Golden Gate Bridge.

🌐 www.koa.com/campgrounds/san-francisco

Jour 4/5 > Démarrez de bonne heure pour contourner la San Pablo Bay et atteindre Coarsegold. Niché dans la Sierra Nevada, le



Desert cactus

Yosemite RV Resort est à la porte de votre premier parc national, Yosemite (Prononcez Yossemiti). Deux nuits ne seront pas de trop pour explorer le parc à moins d'une heure du camping. Mariposa est l'une des villes les plus imprégnées des contes et légendes de la Ruée vers l'Or. 📍 230 miles jusqu'au Yosemite RV Resort ★ Admirez les Bridal Veil et les Yosemite Falls dont le débit maximal est au printemps. Les plus courageux se feront les 2.5 miles à pied jusqu'à Inspiration Point.

🌐 <http://rvcoutdoors.com/yosemite-rv-resort/>

Jour 6 > Prenez un départ matinal. A travers la Sierra National Forest, vous rejoignez la Vallée Centrale et la ville de Fresno, son agglomération la plus importante. Quittez les grands axes pour les virolets de la route 198 montant vers Sequoia National Park où ces arbres multicentenaires vous attendent au garde à vous. Vous dormirez du côté de Visalia, l'une des plus anciennes cités de Californie, porte d'entrée sud des parcs de Sequoia et Kings Canyon. 📍 140 miles jusqu'au KOA Visalia/Fresno ★ A Sequoia NP, grimpez au

sommet du Moro Rock pour un panorama imprenable sur toute la contrée. Approchez les arbres géants de l'allée des Généraux dont le Général Sherman est le plus grand représentant.

🌐 <https://koa.com/campgrounds/visalia/>

Jours 7/8 > A Las Vegas, nous vous conseillons de passer deux nuits au Camping du Circus Circus, l'une des grands hôtels du Strip, il faut bien sept heures de route. Du coup, pensez à un stop en route au cœur de Death Valley, surtout si vous y passez entre septembre et juin... Le camping de Furnace Creek manque un peu d'ombre mais la Vallée de la Mort est un site véritablement hanté, et donc à ne pas manquer avec ses couleurs changeant au gré de la lumière. 📍 260 miles jusqu'à Las Vegas ★ On peut se contenter de flâner sur le Strip passant d'un casino à l'autre. Nous, on adore se plonger dans l'océan de néon de Fremont Street, un vrai show de son et lumière ! Le soir, pensez à réserver l'un des spectacles du Cirque du Soleil, tous plus fabuleux les uns que les autres. 🌐 <https://goo.gl/4LRExc>

Jour 9 > Voici le troisième parc national de la collection prévue au programme et le premier en Utah, à moins de trois heures de Las Vegas. Très différent de Yosemite ou Sequoia, Zion National Park est tout aussi spectaculaire. Vous dormez à l'ouest du parc, le St. George/Hurricane KOA est au cœur de toutes les merveilles du sud de l'Utah. 📍 150 miles ★ A le sentier d'Angels Landing est une jolie rando à pied mais Zion peut aussi se voir à cheval grâce à Canyon Trail Rides. Leurs balades, de 1 à 3 heures, procurent des souvenirs inoubliables ! 🌐 www.koa.com/campgrounds/st-george/

Jour 10 > Votre prochaine étape, le Cannonville/Bryce Valley KOA, n'est qu'à 140 miles ; il se trouve à environ 15 miles de l'entrée de Bryce Canyon National Park. Radicalement différent des autres, on peut bien y passer une pleine journée. Ses amphithéâtres gigantesques plantés de colonnades roses à la palette évoluant d'heure en heure sont striés de chemins de randonnées pédestres ou équestres et même cyclables !



Hearst castle

📍 140 miles ★ Si vous n'avez pas eu le temps de le faire à Zion, partez à cheval à Bryce !

🌐 www.koa.com/campgrounds/cannonville/

Jour 11 > La journée sera longue jusqu'au KOA de Flagstaff surtout si vous vous arrêtez pour faire une balade en bateau sur le Lac Powell. Combiant le Glen Canyon, le lac est un dédale de canyons à explorer en bateau de location. Les moins aventuriers choisiront l'excursion en vedette menant au colossal Rainbow Bridge. Les photographes ne voudront pas manquer non plus Antelope Canyon. 📍 285 miles jusqu'à Flagstaff ★ Prenez le temps d'aller voir en bateau Rainbow Bridge National Monument, l'arche sacrée des Navajos, au départ du Lake Powell Resort hotel. 🌐 www.koa.com/campgrounds/flagstaff/

Jours 12/13 > De Flagstaff à Williams, la route suit l'ancienne Route 66. Autour de Flagstaff, il existe de nombreux vestiges indiens comme Walnut Canyon. Une fois au KOA de Williams à seulement 45 miles, vous avez l'embarras du choix pour rejoindre Grand Canyon National Park, une heure de route plus au nord à travers le maquis de la Coconino National Forest. Soit avec votre motorhome, soit avec la navette du camping si vous ne voulez pas vous encombrer. Ou bien le Grand Canyon Railway, pour une expérience plus « exotique » ! Le camping peut s'occuper du taxi pour la gare. Au KOA, vous profiterez du programme d'animations entre la musique western, les balades en chariot à foin, le VTT, le



Bixby Bridge



Golden Gate Bridge



Having fun - Zion National Park



Hoover Dam



En bateau sur le Lake Powell

mini-golf ou l'équitation. ➔ 45 miles jusqu'à Williams ★ Pensez à réserver à l'avance votre survol en hélicoptère, surtout si vous êtes nombreux !
 🌐 www.koa.com/campgrounds/grand-canyon/

Jour 14 > Profitez des activités au camping avant de plonger dans la nostalgie rétro de la Route 66. Tombée en désuétude au moment de l'achèvement des autoroutes, elle est sortie de l'oubli grâce à des passionnés, hypnotisés par le passé (récent) de l'Amérique. De Seligman à Kingman subsiste le plus long tronçon de la vieille route, environ 80



Le Grand Canyon avec Maverick Helicopters

miles. Au KOA de Kingman, piquez une tête dans la piscine cernée par le désert des Hualapai Mountains. Non loin, on peut encore voir les traces des chariots qui passaient sur la Fort Beale Wagon Trail. ➔ 125 miles jusqu'à Kingman ★ Le Route 66 Museum de Kingman est un petit bijou.
 🌐 www.koa.com/campgrounds/kingman/

Jour 15 > Comme cette longue journée va se passer dans le désert, profitez bien des points d'eau ! Admirez tout d'abord le barrage Hoover formant le Lac Mead sur le Colorado et marquant la frontière entre l'Arizona et le Nevada. Boulder City est née du chantier dans les années trente. Contournant les Providence Mountains, vous pourrez faire un crochet dans le sauvage et hostile Mojave National Preserve. ➔ 340 miles jusqu'à Barstow ★ L'énorme Mojave National Preserve est un condensé de désert typique avec dunes de sables, cônes de cendre volcaniques,



Détails du voyage



DÉPART	Los Angeles, San Francisco ou Las Vegas
DURÉE	16 Jours
DISTANCE	2,360 miles




arbres de Josué gigantesques, cactus et fleurs sauvages à volonté. Cachés dans les replis de ses canyons et de ses montagnes, il est fréquent de tomber sur un ranch en ruines, une mine abandonnée, les vestiges d'un fortin en adobe.
 🌐 www.koa.com/campgrounds/barstow/

Jour 16 > Il vous faudra environ 3 heures 30 (150 miles) de route pour rejoindre la station Cruise America ce matin.



Le Skywalk, Grand Canyon



Mojave National Preserve

VALLÉE DE LA MORT ET LAKE HAVASU

Cette petite boucle peut facilement compléter un itinéraire principal commençant ou finissant à Los Angeles ou Las Vegas. Après la Vallée de la Mort, l'un des parcs nationaux les plus fascinants et les plus hostiles de l'Ouest, Lake Havasu vous procurera rafraîchissement et distractions propres à une véritable station balnéaire en plein désert.



Itinéraires

Jour 1 > Furnace Creek sera votre base pour explorer Death Valley National Park. Le camping est adjacent au Furnace Creek Inn qui est équipé d'un restaurant, de boutiques et même d'un golf pour ceux qui veulent tester leur drive en dessous du niveau de la mer... Le coucher du soleil sur les dunes de Stovepipe Wells est toujours un grand moment. **130 miles jusqu'à Furnace Creek depuis Las Vegas** ★ Red Rock Canyon à la périphérie de Las Vegas est une bonne mise en bouche avant Zabriskie Point dominant l'entrée orientale de la Vallée de la Mort.

www.furnacecreekresort.com

Jour 2 > L'absence de route à travers les Providence Mountains et le bien nommé Devil's Playground obligent à faire le détour par Barstow, vieille étape de la Route 66 en plein désert de Mojave. **170 miles jusqu'à Barstow** ★ Badwater Basin, au sud de Death Valley est le point le plus bas des Etats-Unis à 140 miles seulement du plus haut, le Mont.

Whitney. Empruntez la navette du KOA pour visiter la ville fantôme de Calico devenue une attraction touristique. www.koa.com/campgrounds/barstow



Calico ville fantôme

Jour 3 > Au coeur du désert de Mojave, le Lake Havasu State Park est une véritable oasis grâce au barrage sur le Colorado. C'est ici que l'antique Pont de Londres a été déménagé des bords de la Tamise pour y être remonté pierre à pierre

dans les années 1960. **240 miles jusqu'à Lake Havasu** ★ Visitez l'incongru London Bridge ou offrez-vous une balade en jetski.

www.piratecoveresort.com

Jour 4 > Rejoignez la I-40 au nord d'Havasu pour rallier le Blake Ranch à l'est de Kingman. Ca n'est qu'à 90 minutes alors pourquoi ne pas faire le crochet jusqu'à Seligman pour ensuite revenir sur Kingman en empruntant la plus longue section ayant subsisté de la mythique Route 66 ?!


85 miles jusqu'à Kingman ★ Visitez les Grand Canyon Caverns sur la Route 66 près de Peach Springs. www.blakeranchrv.com



Pirate Cove RV Resort



Jour 5 > Le Blake Ranch étant si proche du Grand Canyon, vous serez peut-être tenté par une extension. Si vous rentrez sur Las Vegas, arrêtez-vous à Chloride, qui dit sa fortune à une mine d'argent, avant de tomber en déliquescence, juste occupée aujourd'hui par une poignée d'habitants. 120 miles jusqu'à Las Vegas.



N.B. Si il est permis de conduire son motorhome dans Death Valley, ça n'est qu'en observant les plus infimes précautions. Soyez prudents car vous êtes responsables en cas de dommage ou de dépannage et des frais afférents. Le désert est bien entendu une zone dangereuse.



Détails du voyage

DÉPART	Las Vegas
DURÉE	5 Jours
DISTANCE	745 miles



Havasu Creek, Grand Canyon

Photo : Arizona Tourism



Seligman, Route 66

DE PHOENIX À LAS VEGAS

Cette courte balade en aller simple débutant à Phoenix avant de se conclure par deux nuits à Las Vegas histoire d'en profiter à fond est avant tout conçue pour ceux qui ont peu de temps mais qui veulent tout de même avoir un bon aperçu des merveilles naturelles de l'Ouest et de ses plus fameux parcs nationaux. Libre à vous de jouer les prolongations bien entendu !



Itinéraires

Jour 1 > Passez une nuit ou deux à Mesa (avec l'option Early Bird) avant de prendre en main votre motorhome chez Cruise America. Au cœur du désert de Sonora, Mesa est une excellente base pour l'explorer ainsi que l'agglomération de Phoenix dont le fascinant Heard Museum. Rando à pied, à cheval, en 4x4 ou en kayak cohabiteront avec le shopping et la découverte de la gastronomie locale stimulée par la production des fermes de la région. **120 miles jusqu'à Cornville** ★ La Fresh Foodie Trail permet de goûter à toutes les saveurs de l'agritourisme local ; allez voir le site www.visitmesa.com/cruiseamerica où se trouvent des offres réservées aux clients de Cruise America. Profitez-en pour faire vos courses et le plein de provisions fraîches en vue des prochains jours dans le désert. <http://lolomai.com/>



Superstition Mountain Photo : Visit Mesa

Jour 2 > Pour bien apprécier le site de Sedona, rien ne vaut une excursion avec les Pink Jeep. Rafraîchissez-vous en dévalant les toboggans aquatiques du Slide Creek State Park ou allez piquer une tête ou taquiner le goujon dans Oak Creek près du camping. Ralliez ensuite Flagstaff, la troisième ville d'Arizona, étape de la Route 66 et porte d'entrée du Grand Canyon. **45 miles jusqu'à Munds Park, Flagstaff** ★ Explorez le Red Rock Country autour de Sedona et régénérez-vous dans les eaux du Slide ou du Oak Creek.

www.mundsparkrv.com

Jour 3 > L'arrivée au Grand Canyon est toujours un moment à part dans un voyage dans l'Ouest. Aucune photographie, ni peinture, ni film ne peut rendre compte de sa majesté alors faites travailler votre mémoire ! Le camping Mather est très apprécié pour son calme et son environnement naturel. **140 miles jusqu'à Grand Canyon South Rim** ★ Lever ou coucher de soleil ? Telle est la question... Quant au survol en hélicoptère, il n'y a pas à hésiter !

www.nps.gov/grca/planyourvisit/cg-sr.htm

Jour 4 > On traverse Grand Canyon National Park d'ouest en est via la Kaibab National Forest en descendant sur Cameron. De là, la 89 vous emmène à Page et à l'incroyable Lake Powell formé par le Colorado en 3 heures environ. Partez de bonne heure pour profiter des multiples possibilités nautiques, louez un bateau ou prenez la vedette desservant le colossal Rainbow Bridge. Wahweap est une grande marina juste au bord du lac.

145 miles jusqu'à Lake Powell ★ Ne manquez surtout pas Antelope Canyon, un rêve pour tous les photographes ! <https://goo.gl/4vw8j8>

Jour 5 > Poursuivez sur la 89 pendant environ 130 miles avant de prendre la Route 12 qui escalade un joli canyon boisé et rougeoyant de la Dixie National Forest avant d'arriver sur le plateau dominant Bryce Canyon où se trouve le Ruby's Inn Campground. Vous en avez pour 2,5 heures pour rejoindre Bryce Canyon. Vous aurez le temps d'admirer ce paysage féérique depuis les belvédères de la route panoramique. **145 miles jusqu'à Ruby's Inn, Bryce Canyon** ★ Cedar Breaks, Kodachrome Basin, Escalante Grand Staircase National Monument, la région est un véritable méli-mélo de canyons, arches, falaises, colonnades en tout genre.

www.brycecanyoncampgrounds.com

Jour 6 > C'est encore la 89 qui vous fait rejoindre Zion National Park. Très différent, plus massif et moins tarvaillé par l'érosion, Zion est très spectaculaire pour peu que l'on se donne la peine de marcher un peu. 14 miles plus loin, Zion River Resort bénéficie d'un emplacement de choix qui donne envie de séjourner un peu plus qu'une nuit. **100 miles jusqu'à Zion River Resort** ★ Marcher dans les Narrows est une expérience extraordinaire à condition de prendre toutes les précautions.



Le barrage Hoover avec Maverick Helicopters



Le Strip de Las Vegas de nuit

Photo : Visit Las Vegas

Le sentier d'Angels Landing s'adresse aux bons marcheurs car son dénivelé n'est pas pour tout le monde... Finissez la journée au Zion Canyon Theatre. www.zionriverresort.com

Jour 7 > Vous avez encore le temps de profiter de Zion National Park avant de rejoindre Mesquite où vous apprécierez la nuit au Desert Skies Resort.

180 miles jusqu'à Mesquite ★ La région de St. George, avec ses histoires de dinosaures, les pétroglyphes laissés par les Indiens, ses villes fantômes alentour et ses maisons de pionniers vous plonge en plein western

www.desertskiesresorts.com

Jours 8/9 > Les pressés prendront l'Interstate 15 pour rentrer direct sur Las Vegas. Nous avons préféré passer par la Lake Mead Recreation Area et ses spectaculaires chaos de rochers. Continuant sur Lake Shore Drive, on passe à Boulder Beach



Détails du voyage

DÉPART	Phoenix ou Las Vegas
DURÉE	10 Jours
DISTANCE	1,010 miles

avant de tomber sur le gigantesque Hoover Dam. Il est temps de rallier le superbe Oasis Resort Campground mais si vous préférez rendre votre motorhome et vous plonger dans l'opulence d'un des grands hôtels casinos de la ville, c'est à vous de jouer ! **120 miles jusqu'à Las Vegas** ★ Le Valley of Fire State Park sur la route du Hoover Dam a été le cadre de plusieurs westerns. www.oasislasvegasrvresort.com

Jour 10 > Vous n'êtes qu'à 15 miles de la station Cruise America de Las Vegas.



ARIZONA ET NEW MEXICO AVEC LE GRAND CANYON

Un voyage en Arizona ne peut se concevoir sans un passage au Grand Canyon. Ce parc national incontournable est inclus dans une vaste boucle à travers les montagnes, les plateaux et déserts du sud de l'Arizona et du Nouveau Mexique. Prévue sur 7 nuits, elle est propice à toutes les prolongations.

Itinéraires

Jour 1 > Embarquez dans votre motorhome à notre station de la banlieue de Phoenix et descendez vers le sud via la I-10 vers Tucson toujours écrasée de soleil en toutes saisons et cernée par les montagnes piquetées de gigantesque saguaros à perte de vue, décor des westerns et des Lucky Luke...Le camping Whispering Palms RV à taille humaine est proche du centre ville. **100 miles jusqu'à Tucson** ★ Ne manquez pas l'immaculée Mission San Xavier del Bac, les studios de ciné de Old Tucson et la faune locale au Arizona-Sonora Desert Museum. <http://whisperingpalmsrvpark.com/>

Jour 2 > Les alignements d'avions désaffectés de la base aérienne de Davis-Monthan valent le déplacement. Faites un crochet par le sud pour découvrir Tombstone, célèbre pour son fameux règlement de compte à OK Corral et la ville minière de Bisbee car vous avez tout le temps de rallier Benson et le Butterfield RV Resort de la San Pedro Valley. **50 miles jusqu'à Benson** ★ Le méconnu Chiricahua National Monument est l'un des hauts lieux des territoires apaches. www.rv-resort.com

Jour 3 > Au milieu des montagnes dépassant les 3000 m, Fort Bowie comblera les amateurs de westerns et les fans du lieutenant Blueberry. La séance de ciné continue avec Lordsburg et la ville fantôme de Shakespeare une fois arrivés au Nouveau Mexique. Le camping du soir, le Hacienda

RV Resort, permet de se rendre à pied à Old Mesilla, le village hispanique à l'origine de Las Cruces, et célèbre pour avoir vu le procès de Billy the Kid. Avec ses galeries, boutiques et restaurants, le quartier est plus calme aujourd'hui..! **230 miles jusqu'à Las Cruces** ★ Visitez Steins, une ville fantôme née avec le train et Shakespeare fréquentée jadis par les hors-la-loi. www.haciendarv.com

Jour 4 > Les sables de White Sands National Monument méritent largement de faire un crochet même si aujourd'hui il faut déjà bien compter quatre heures pour couvrir l'étape du jour. Longeant le Rio Grande rythmé par quelques retenues idéales pour se rafraîchir, vous passerez par Truth or Consequences qui changea son nom à la suite d'une émission de télé. De son ancien patronyme de 'Hot Springs', subsiste l'ancien quartier des bains. L'American RV Park est le plus coté de l'état. Attention en octobre, pensez à réserver TRES longtemps à l'avance à cause du festival de montgolfières attirant les amateurs du monde entier à Albuquerque.

235 miles jusqu'à Albuquerque ★ A Socorro, la Old San Miguel Mission est dominée par le massif South Baldy. www.americanrvpark.com

Jour 5 > Une longue journée sur la I-40 vous fera revenir sur l'Arizona. Le village indien d'Acoma perché sur sa mesa, et Gallup, marquée par la Route 66, rompent la monotonie de l'autoroute tout comme le rugueux Petrified Forest National Park entre Chambers et Holbrook avant le Flagstaff KOA. **310 miles jusqu'à Flagstaff** ★ Montez au Sandia Peak par le plus long téléphérique du monde. <https://koa.com/campgrounds/flagstaff/>

Jour 6 > Nous avons été à et nous aimons le Mather Campground dans le parc national du Grand Canyon Rive Sud. Il n'a pas d'eau ni de branchements électriques mais il a des douches chaudes à jetons et toilettes. Il n'y a rien comme se réveiller dans le naturel silence d'un camping naturel. **95 miles jusqu'au Parc national du Grand Canyon** ★ Visitez le Grand Canyon! Marchez dessus, en bas ou en survolant dessus. www.nps.gov/grca/planyourvisit/cg-sr.htm



Above: Vestiges de Petrified Forest



Festival des montgolfières, Albuquerque


Jour 7 > Peut-être serez-vous tenté par Williams, au milieu des forêts de ponderosas, terminus du Grand Canyon Railroad et étape de la Route 66. Vous serez séduit par le site de Sedona, encadrée par ses donjons rouges au bout du Oak Creek Canyon. Dans une région riche en vestiges précolombiens, on tombe sur le camping du Dead Horse State Park à Cottonwood, qui offre 100 emplacements de motorhomes en pleine nature toujours très prisés. Alors, réservez tôt ! **155 miles jusqu'à Dead Horse Ranch National Park** ★ Visitez la pittoresque ville minière de Jerome, perchée sur un piton. www.azstateparks.com/Parks/DEHO/index.html

Jour 8 > Notre station de Mesa n'est qu'à 125 miles, pratique pour rendre votre véhicule.




Détails du voyage

DÉPART	Phoenix ou Albuquerque
DURÉE	8 Jours
DISTANCE	1,300 miles



Mission san Xavier del Bac, Tucson Photo : Arizona Office of Tourism




Flagstaff de nuit Photo : Arizona Office of Tourism



Rapides du Colorado en doris Photo : Geoff Gourley Photography



Danse indienne cérémonielle Photo : New Mexico Tourism DÉPARTment/Mike Stauffer



Les Jours de Wyatt Earp, Tombstone Photo : Arizona Office of Tourism



Vue imprenable du Grand Canyon

AU PAYS DES COW-BOYS

Cet itinéraire est une véritable chevauchée fantastique au cœur du Western ! Escortés de personnages légendaires, Buffalo Bill, Wild Bill Hickock, Calamity Jane et Crazy Horse et toute une cohorte d'Indiens, de prospecteurs et de outlaws, vous découvrirez Yellowstone National Park, les Rocheuses et les Black Hills abritant le célèbre Mont Rushmore, des geysers, des pics et des cascades.



Itinéraires

Jour 1 > Longez les Rocheuses jusqu'à Cheyenne, la capitale du Wyoming, pas par hasard surnommée le Cowboy State. Fin juillet, tout le monde se presse aux Frontier Days, le plus vieux rodéo des Etats-Unis (www.cfdrodeo.com). Réservez TRES longtemps à l'avance ! 📍 110 miles jusqu'à Cheyenne, la capitale du Wyoming ★ Visitez le Capitole et le Musée. 🌐 www.campcheyenne.com

Jour 2 > Longue journée à travers les Hautes Plaines du Nebraska où autrefois se pressaient les bisons et passait la mythique Piste de l'Oregon. Vous arrivez aux Black Hills, ancien territoire sacré des Sioux. Le confort du camping que nous recommandons est plutôt sommaire mais il est compensé par le silence de la Prairie troublé par le cri du coyote et éclairée par la voûte étoilée.

📍 270 miles jusqu'au Wind Cave National Park ★ Visitez le grand bain de l'Evans Plunge à Hot Springs ou allez observer les mustangs sauvages. 🌐 <https://goo.gl/Xsz6dY>

Jour 3 > Si les portraits sculptés des présidents US du Mont Rushmore sont incontournables, ne manquez pas non plus l'inouï Crazy Horse Memorial, à quelques miles seulement ni la faune du Custer State Park. 📍 40 miles jusqu'au Mount Rushmore KOA (via Custer State Park) ★ Visitez le lunaire Badlands National Park et Wounded Knee, site du massacre de 1890. 🌐 www.mountrushmorekoha.com

Jour 4 > La traversée des Black Hills passe par Deadwood, vivant dans le souvenir de Wild Bill Hickok et Calamity Jane. Prenez un verre au vieil Hotel Franklin ou au bar-casino de Kevin Costner qui tourna « Danse avec les Loups » dans les parages. Devil's Tower est elle le site de " Rencontres du Troisième Type " de Steven Spielberg. 📍 120 miles jusqu'à Devils Tower ★ Visitez Spearfish Canyon et Sturgis en route pour le Wyoming. 🌐 www.devilstowerkoha.com



Shoshone Falls

Jour 5/6 > Buffalo et Kaycee, la Little Big Horn juste au nord de la frontière du Montana vous racontent l'histoire de l'ouest sauvage. Continuez la leçon à Cody avec le fantastique Buffalo Bill Center of the West, Old Trail Town et concluez le journée au rodéo ! 📍 315 miles jusqu'à Cody ★ Visitez le site indien de Medecine Wheel sur la Alt14. Au Buffalo Bill Center, c'est la Whitney Gallery of Western Art qui a notre préférence avec ses Remington et Russell. 🌐 www.codyponderosa.com

Jours 7/8 > L'entrée orientale du Yellowstone National Park est au bout du Shoshone Canyon. Grant Village et le camping sont 40 miles plus loin en suivant la rive du lac parsemée de geysers sous marins. Ne vous étonnez pas du trafic voire des bouchons. Tout le monde s'arrête dès qu'un animal est en vue ! Elans, wapitis, bison sont assez cabotins. Prenez la direction de Old Faithful, seul geyser du parc dont les éruptions se produisent à heure fixe. C'est l'une des merveilles de ce parc exceptionnel qu'il faut prendre le temps de découvrir. 📍 100 miles jusqu'au camping de Grant Village au Yellowstone National Park, en général ouvert du 3ème week-end de juin au 3ème week-end de septembre ★ Ne manquez pas le Grand



A cheval au Grand Teton Photo : Wyoming Tourism

Canyon de la Yellowstone orné de deux chutes d'eau spectaculaires ni les fontaines en terrasses de Mammoth Hot Springs. 🌐 <https://goo.gl/WHRjXL>

Jour 9 > 22 miles plus au sud, la route vous mène à Grand Teton National Park. Les sommets tutoyant les 4200 mètres ainsi nommés par les trappeurs français dominent les méandres de la Snake et une belle série de lacs. Le site du camping de Colter Bay face aux montagnes en majesté est assez unique. 📍 40 miles jusqu'à Colter Bay Village - Jackson Lake ★ Visit the Flagg Ranch Resort, between Yellowstone and Grand Teton National Parks. 🌐 www.gtcl.com/rv/colter-bay-rv-park

Jour 10 > Quittez les montagnes en passant la ligne de partage des eaux, direction Lander, une vieille région d'élevage. En route vous traverserez la Wind River Indian Reservation, domaine des tribus Shoshone et Arapahoe. 📍 140 miles jusqu'à Lander ★ Visitez Fort Washakie où reposent Sacajawea, la guide de Lewis et Clark, et Chief Washakie, le dernier chef des Shoshones. 🌐 www.sleepingbearrvpark.com

Jour 11 > Longez l'ancienne Piste de l'Oregon jalonnée de souvenirs poignants. Le village de Medecine Bow inspira ses romans à Zane Grey, auteur prolifique de romans westerns. Laramie, née avec la progression de l'Union Pacific est célèbre pour son pénitencier territorial qui eut, entre hôtes célèbres, un certain Butch Cassidy. 📍 235 miles jusqu'à Laramie ★ Visitez Saratoga, un charmant village au sud des superbes Medicine Bow Mountains, connu pour ses sources chaudes. 🌐 www.koa.com/campgrounds/laramie



Détails du voyage

DÉPART	Denver, Bozeman ou Billings
DURÉE	13 Jours
DISTANCE	1,505 miles

Jour 12 > Centennial est un autre hameau datant de l'Ouest sauvage qui mérite le détour. Fort Collins, pimpante ville universitaire au voeux centre tout en brique, abrite quantités de brasseries locales au pied des Rocheuses. De quoi arroser dignement la fin du périple, mais avec modération. 📍 75 miles jusqu'à Fort Collins Lakeside ★ Visitez la brasserie Annheuser-Busch, aussi connue pour ses emblématiques chevaux de trait que pour sa bière que l'on peut préférer déguster dans l'une des micro-brasseries locales. 🌐 www.fclakesidecg.com

Jour 13 > 60 miles seulement vous séparent de notre dépôt de Denver, un jeu d'enfant pour vous désormais !



Rodeo Photo : S Dakota Tourism



Mt Rushmore

Photo : South Dakota Tourism



CSP Roundup

Photo : South Dakota Tourism

LA QUINTE ROYALE DE L'UTAH ET D'AUTRES PÉPITES

Ce périple aligne les cinq plus beaux et plus emblématiques parcs nationaux de l'Utah, Arches, Bryce Canyon, Canyonlands, Capitol Reef et Zion, une collection de paysages unique en son genre, propice à toutes les activités. Au delà de l'Utah, vous irez vous émerveiller aussi au Canyon, devant l'immense Lake Powell, les monolithes de Monument Valley et les habitations troglodytiques de Mesa Verde. Randonnée, rafting, VTT, bateau, pique-nique, chevauchée à dos de mule ou observation des étoiles épiceront votre menu quotidien.

Itinéraires

Jours 1/2 > Prenez possession de votre motorhome à la station Cruise America de Las Vegas. Zion National Park ressemble à une véritable forteresse. Ses remparts géants rouge, rose et ocre se dressent vers le ciel cobalt. Pour véritablement apprécier l'endroit, il faut marcher au pied de falaises colossales se rejoignant presque aux fameux Narrows (à condition de bien prendre vos précautions). Zion River Resort est parfaitement situé pour profiter au mieux de ce site extraordinaire. On vous conseille d'y séjourner plus d'une nuit. Flânez à Springdale, le vieux village marquant l'entrée du parc. 📍 147 miles jusqu'au Zion River Resort ★ Les bons marcheurs avaleront le dénivelé du mythique sentier d'Angels Landing, les autres se baladeront à dos de mulet avant de finir la journée au Zion Canyon Theatre. 🌐 www.zionriverresort.com

Jours 3/4 > L'arrivée au Grand Canyon est toujours un moment à part dans un voyage dans l'Ouest. Aucune photographie, ni peinture, ni film ne peut rendre compte de sa majesté alors faites travailler votre mémoire ! Le camping Mather est très apprécié pour son calme et son environnement naturel. 📍 262 miles jusqu'à Grand Canyon (South



La Virgin River et la cour des Patriarches, Zion NP



Rainbow Bridge National Monument

Rim) ★ Lever ou coucher de soleil ? Telle est la question. Quant au survol en hélicoptère, il n'y a pas à hésiter ! 🌐 <https://goo.gl/ej1ds7>

Jours 5/6 > On traverse Grand Canyon National Park d'ouest en est via la Kaibab National Forest en descendant sur Cameron. De là, la 89 vous emmène à Page et à l'incroyable Lake Powell formé par le Colorado en 3 heures environ. Partez de bonne heure pour profiter des multiples possibilités nautiques, louez un bateau ou prenez la vedette desservant le colossal Rainbow Bridge. Wahweap est une grande marina juste au bord du lac dont on peut profiter de tous les équipements y compris la piscine du resort. 📍 145 miles jusqu'au Lake Powell ★ Louez un bateau à moteur pour explorer les multiples canyons débouchant sur le lac Powell et poussez jusqu'au formidable Rainbow Bridge. 🌐 <https://goo.gl/4vw8j8>

Jour 7 > Quittez Page et prenez un tour chez les Navajos pour visiter Antelope Canyon, l'un des slots canyons les plus admirables de la région qui fait le bonheur de tous les photographes. Rejoignez ensuite Monument Valley. 📍 124 miles



A cheval dans Bryce Canyon

jusqu'à Monument Valley ★ A Monument Valley, abandonnez votre motorhome pour prendre le départ d'un Deluxe Tour partant du Gouldings lodge en fin de journée. Vous verrez de près tous les grands monolithes de la vallée et vous arrêterez pour des photos aux "Mittens", à "John Fords's Point", aux "Three Sisters" pour ne citer qu'eux. C'est la seule solution pour accéder à des sites de la vallée interdits aux autres véhicules et voir ainsi des formations rocheuses bien cachées. 🌐 <http://www.gouldings.com/campground/>

Jour 8 > Partez de bonne heure pour Bluff afin d'embarquer à 8h pour une journée de descente de rivière sur la San Juan avec Wild River Expeditions. Le matin, vous verrez les pétroglyphes de Butler Wash puis l'habitation à flanc de falaise de River House avant un déjeuner roboratif à l'ombre des cottonwoods. Dans l'après-midi, on pénètre dans un canyon creusé dans le calcaire peuplé de chèvres bighorn et de fossiles datant de 300 millions d'années. Une plongée au cœur de la création en 26 miles ! 📍 47 miles jusqu'à Bluff Si vous ne faites pas la descente de rivière, offrez-vous un tour en 4x4 dans la Valley of the Gods, Monument Valley en modèle réduit mais bien moins fréquentée. 🌐 <http://www.cadillaccranchrv.com/>

Jour 9 > Four Corners monument marque le seul endroit des Etats-Unis où 4 états se touchent : Utah au nord-ouest, Colorado au nord-est, Nouveau Mexique au sud-est et Arizona au sud-ouest. Recouvert par un maquis davantage qu'une forêt, Mesa Verde National Park porte bien son nom. Les falaises de ses canyons abritent l'un des plus formidables ensembles de ruines précolombiennes d'Amérique. Les Anasazis y vécurent pendant plus de 700 ans. On a répertorié plus de 5000 sites archéologiques dont 600 habitations troglodytiques parmi les mieux conservées du pays. 📍 87 miles jusqu'à Mesa Verde ★ Réservez à l'avance un tour guidé par les rangers du parc, seul moyen aujourd'hui de visiter les célèbres Cliff Palace et Balcony House. 🌐 <http://www.mesaverdervesort.com/>

Jours 10/11 > En route pour Moab, arrêtez-vous au Hole N' The Rock, une résidence privée creusée dans une falaise, l'une de ces attractions typiques



Antelope Canyon

de la route américaine. Moab est le meilleur endroit pour explorer Canyonlands National Park. Un tour en 4x4 vous fera escalader les parois des falaises hautes de 3 à 400 mètres par des pistes en épingles à cheveux jusqu'au plateau et l'Island in the Sky Visitor Centre. Prévoyez une bonne batterie pour votre appareil photo, chaque virage



San Juan Wild Rivers Expedition



Plongée dans les canyons avec Maverick Helicopters

offre une vue éblouissante. Island In the Sky est le secteur le plus facilement accessible du parc, c'est dire... Moab est vraiment la Mecque des aventures en plein air et on peut s'amuser à cumuler jetboat ou rafting sur le Colorado, balade en véhicule tout terrain, rando à pied ou VTT. Il y a même des sons et lumières dans les canyons avec dîner inclus.

✪ 125 miles jusqu'à Moab ✪ Canyonlands National Park vous attend pour tout type d'aventures.

🌐 <https://goo.gl/GVEBHd>

Jour 12 > L'exceptionnel Arches National Park est abrite la plus grande collection au monde d'arches de pierre dont la plus célèbre est Delicate Arch (elle orne toutes les plaques de voiture de l'état). On en a dénombré plus de 2000 éparpillées dans un décor à la palette dominée par le rouge décliné sous toutes les tonalités. Votre prochaine halte, le camping du petit hameau de Fruita, se trouve au coeur de Capitol Reef National Park. ✪ 147 miles jusqu'à Capitol Reef National Park ✪ Double et Landscape Arches ou encore Balanced Rock sont plus faciles à voir que Delicate. En route, faites un stop au délicieux Goblin Valley State Park et visitez Gifford House & Museum avant de vous installer. 🌐 <https://goo.gl/7dSsLL>

Jour 13 > La Scenic Byway 12 est sans nul doute l'une des plus belles routes d'Amérique. Offrant des vues splendides sur Capitol Reef ou les Henry



Wahweap Hoodoos, Grand Staircase-Escalante National Monument



Monument Valley



Habitations troglodytiques, Mesa Verde NP

Mountains, elle survole littéralement de grands pans du fantastique Grand Staircase -Escalante National Monument dominé par la beauté tranquille de Boulder Mountain. ✪ 120 miles jusqu'à Bryce Canyon ✪ Stoppez à Escalante Canyons avant le village d'Escalante et son State Park.

🌐 <https://goo.gl/EmsaEs>

Jour 14 > Bryce Canyon National Park est l'une des plus belles merveilles de l'Ouest. Plus qu'un canyon, c'est une série d'amphithéâtres géants à des degrés d'érosion divers. Le vent, la neige, le gel et la pluie ont sculpté une véritable forêt de cheminées de fées. L'ensemble est rehaussé par une palette de

Mouflons Bighorn



Gifford Barn, Capitol Reef NP

couleurs extraordinaire dominée par l'orange et dont l'intensité varie selon le jeu des ombres et de la lumière en fonction de l'heure de la journée. Vous avez donc tout le temps de rejoindre Mesquite, notre

suggestion pour la nuit. ✪ 180 miles jusqu'à Mesquite ✪ La route panoramique est une enfilade de belvédères avec vues imprenables comme à Inspiration Point mais il faut partir sur les nombreux sentiers pour appréhender Bryce dans toute sa beauté. La région de St. George, avec

Détails du voyage

DÉPART	Las Vegas
DURÉE	15 Jours
DISTANCE	1,482 miles

ses dinosaures, pétroglyphes indiens et villes fantômes est une véritable leçon d'histoire.

🌐 www.desertskiesresorts.com

Jour 15 > Encore 98 miles avant de rendre votre motorhome à la station Cruise America de Las Vegas.

AU COEUR DES ROCHEUSES : L'AMÉRIQUE, LA VRAIE

Cette région gigantesque se prête particulièrement au voyage en motorhome. Outre toute une série de fabuleux parcs nationaux et autres curiosités naturelles, vous allez faire connaissance avec une cohorte de personnages légendaires qui ont fait la Conquête de l'Ouest comme Lewis et Clark, Sitting Bull, Crazy Horse, Wild Bill Hickock, Calamity Jane ou Buffalo Bill. Gardez les yeux grands ouverts pour observer la faune locale, celle de l'Amérique, la vraie.

Itinéraires

Jour 1 > Partez sur les routes de l'Ouest sauvage en commençant par Cheyenne, la capitale d'état du Wyoming, dont le State Museum et le Capitole racontent l'histoire mouvementée. Au Terry Bison Ranch, plus de 2300 bisons s'ébattent dans la Prairie. 📍 110 miles de Denver à Cheyenne

★ Si vous passez fin juillet, vous avez intérêt à réserver très longtemps à l'avance, la région étant saturée par les Cheyenne Frontier Days, le plus ancien rodéo des Etats-Unis. En contrepartie, vous aurez droit à des pancakes gratuites !

🌐 www.campcheyenne.com



Jour 2 > La route est longue jusqu'au Black Hills dans le Dakota du Sud mais la région est l'une des plus emblématiques des USA. Elle regorge d'attractions uniques et ses routes serpentent dans un décor de conifères et de chaos de rochers spectaculaires. 📍 240 miles jusqu'à Hot Springs ★ Visitez Wind Cave National Park ou la carrière de fouilles de Mammoth Site. 🌐 www.nps.gov/wica/planyourvisit/campgrounds.htm



Crazy Horse Memorial



Rapid City, la cité des Présidents

Badlands National Park via le Mont Rushmore ★ Iron Mountain Road et Needles Highway offrent un spectacle naturel incroyable. Ce soir, le contraste sera total au pied des buttes, aiguilles et défilés de Badlands National Park.

🌐 <https://foreverresorts.rzda.net/cedarpass/>

Jour 4 > Journée cinéma dans la région de "Danse avec les Loups" et de "Rencontres du Troisième Type". Les bisons du Custer State Park sont les vedettes du premier dont la scène finale se déroule à Spearfish Canyon. Kevin Costner est le propriétaire de l'un des casinos de l'histoire Deadwood qu'a donné son nom à une série télé. Devil's Tower, choisie par Steven Spielberg, est un formidable donjon volcanique dressé sur les Grandes Plaines. 📍 190 miles jusqu'à Devil's Tower via Spearfish Canyon ★ Revivez la fin de Wild Bill Hickok à Deadwood, visitez le Journey Museum à Rapid City. 🌐 <https://goo.gl/Xsz6dY>

Jours 5/6 > Faites un incursion au Nord Dakota du côté de Medora. C'est son expérience de rancher qui inspira au futur président Théodore Roosevelt la création du National Park Service. Le parc national qui porte son nom est exceptionnel pour son décor de badlands et la faune, bison, cheval sauvage, wapiti, aigle ou pygargue à tête blanche, qui l'habite. 📍 250 miles jusqu'à Medora ★ En saison, assistez à une comédie musicale en plein air accompagnée d'une fondue pour dîner avec les Badlands en arrière plan. Revivez l'histoire du marquis de Mores, un flamboyant aventurier français.



Theodore Roosevelt National Park



Thunder Mountain vue de la Beartooth Highway, Montana

🌐 <https://goo.gl/XmYHVK> pour un emplacement réel rustique ou <https://goo.gl/Gkr2VK> avec un peu plus de facilités.

Jours 7/8/9 > Vous avez plusieurs jours pour écumer les Grandes Plaines des Dakotas et du Montana et vous immerger dans l'histoire de l'Ouest dont la bataille de Little Big Horn, devenue une véritable épopée, marqua l'apogée des Indiens. Cody, au Wyoming, fondée par William Cody alias Buffalo Bill disparu en 1917, a conservé tout le parfum du west. 📍 430 miles en deux jours ★ Le Buffalo Bill Center, affilié au Smithsonian Institute de Washington, raconte, avec ses 5 musées, l'histoire de l'Ouest sous toutes ses formes; le Draper Natural History Museum est une excellente introduction au monde du Yellowstone National Park. 🌐 <http://koa.com/campgrounds/hardin/> ou <http://codyponderosa.com/>

Jours 10/11/12 > Deux jours pleins ne seront pas de trop pour apprécier dans toute son immensité, la splendeur du Yellowstone National Park. De Cody, dirigez-vous sur Red Lodge. La fantastique Beartooth Highway, avec son col de haute montagne, est l'entrée la plus spectaculaire du parc, l'une des régions géothermales les plus actives de sa planète avec ses fameux geysers. La faune est omniprésente et il n'est pas rare qu'un bison, un élan ou un wapiti crée un embouteillage,





Lower Falls, Yellowstone National Park

toute le monde souhaitant les photographier.
 ⚡ 200 miles jusqu'à Grant Village ★ Old Faithful fait éruption à peu près toutes les 90 minutes ce qui est bien pratique. Les Lower Falls du Grand Canyon de la Yellowstone sont deux fois plus hautes que les Chutes du Niagara.
 🌐 <https://goo.gl/YZPn8y>

Jours 13/14 > Sortez du Yellowstone National Park par le sud pour rallier son voisin, Grand Teton National Park dominé par les superbes pics des Tetons, un rameau des Rocheuses. Jackson est devenue une station chic et branchée en faisant fructifier son capital western. Trottoirs en bois, balade en diligence ou arches en bois de cerf cohabitent avec quantités de boutiques de toute sorte. ⚡ 40 miles jusqu'à Colter Bay Village RV Park ★ Les 42 miles de la Scenic Loop accumulent des vues sur les lacs, les méandres de la Snake River



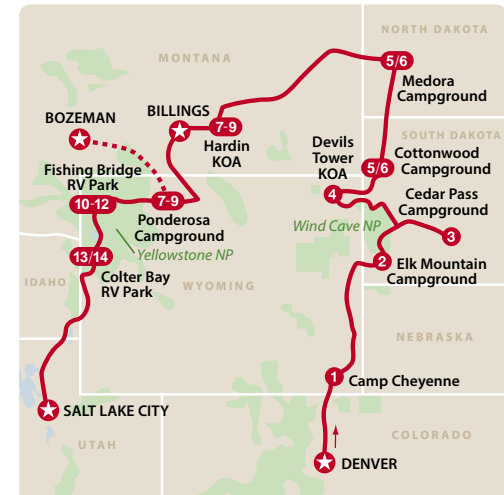
En diligence, Jackson



Colter Bay, Grand Teton NP

et les névés. Montez en selle au fameux Cowboy Bar sur Jackson Square en compagnie des bikers.
 🌐 <http://www.gtlc.com/rv/colter-bay-rv-park>

Jour 15 > Partez très tôt et réservez l'option Early Bird si vous avez l'intention de rendre votre motorhome aujourd'hui. Une journée de plus vous permettra de prendre votre temps à travers Idaho et Utah, en descendant vers Salt Lake City, via le Grand Lac Salé et le site historique de Promontory Point, et achever votre exploration de l'Amérique, la vraie. 280 miles jusqu'à Salt Lake City.



Détails du voyage

DÉPART	Denver, Bozeman, Billings ou Salt Lake City
DURÉE	15 Jours
DISTANCE	1,940 miles



DE HOUSTON À LAS VEGAS VIA BIG BEND NATION

Traversez le sud du Texas pour une aventure dans le désert jusqu'au site magique de Big Bend, l'un des parcs nationaux les plus isolés du pays, bordé par le Rio Grande qui forme la frontière avec le Mexique. Vous voyagez en plein western en passant par le Nouveau Mexique, un autre enchantement, jusqu'au sublime Grand Canyon, une leçon de géologie XXL. Enfin, vous retrouverez la civilisation, passant du vintage nostalgique de la Route 66 à la folie contemporaine de Las Vegas !

Itinéraires

Jours 1/2 > Après un petit tour de Houston/Dallas, prenez le volant de votre motorhome et prenez la direction de San Antonio, sans doute la ville texane la plus séduisante grâce à son histoire qui lui a donné une culture et une ambiance uniques. Le San Antonio Missions National Historical Park, classé au patrimoine mondial par l'UNESCO, englobe la fameuse église d'Alamo, symbole de l'indépendance texane. **197 miles de Houston à San Antonio** ★ Visitez le Space Center de Houston. A San Antonio, promenez-vous sur le River Walk, environné de restaurants et de musique "live". En week-end, ne manquez pas "Saga", une épopée historique visuelle et musicale projetée sur la façade de la Cathédrale San Fernando par l'artiste français Xavier de Richemont.

www.koa.com/campgrounds/san-antonio/

Jour 3 > Au coeur du pays des collines, aujourd'hui une belle région de vignobles, Fredericksburg est une jolie bourgade aux origines germaniques et au parfum rétro. Hébergé en partie dans un ancien hôtel victorien où l'amiral Nimitz passa son enfance, le Musée National de la Guerre du Pacifique est remarquable. Non loin, les Grottes de Sonora, classées National Natural Landmark, disposent d'un excellent camping. **203 miles jusqu'aux Grottes de Sonora** ★ Visitez les Grottes de Sonora en compagnie d'un guide

<http://www.cavernsofsonora.com/camping>

Jour 4 > Vous traversez un pays autrefois hanté par les Comanches et les Apaches comme le rappellent Fort Stockton et Fort Davis. Perdu dans



River Walk, San Antonio



Grottes de Sonora

les Davis Mountains, Fort Davis National Historic Site, dont la garnison était composée de régiments noirs, est très évocateur de ces postes militaires vus dans quantités de westerns, Lucky Luke et autres Blueberry. **232 miles jusqu'à Fort Davis** ★ Le Chihuahuan Desert Nature Centre vous apprend tout sur la flore locale. Cette nuit levez la tête au McDonald Observatory. Grâce à la pureté du ciel, on y voit les étoiles par milliards.

<https://goo.gl/gAFyxE>

Jour 5 > Perdue sur la steppe aride de ranchs immenses, Marfa déjà connue pour le phénomène, paranormal pour certains, des "Marfa Lights", devint célèbre en 1955 lors du tournage de "Géant", le dernier film de James Dean. L'équipe de tournage était hébergée à l'El Paisano. Devenue colonie d'artistes alternatifs avec pour pionnier Donald Judd, elle attire toujours les tournages ("No Country for Old Men" et "There Will Be Blood" par exemple). **21 miles jusqu'à Marfa** ★ Marfa regorge de galeries, d'ateliers et d'installations artistiques très variées, parfois



Observatoire McDonald

bizarres et très contemporaine, comme on le voit au musée de la Chinati Foundation.

<http://tumbleinmarfa.com/>

Jour 6 > Née avec l'arrivée du train en 1882, baptisée par un ingénieur du chemin de fer ancien marin à qui l'endroit rappelait la Grèce, Marathon est l'une des portes d'entrée nord de Big Bend National Park. Pensez à amener un télescope : la pureté du ciel et l'absence de pollution lumineuse font de la région l'endroit idéal pour observer la voûte céleste. **56 miles jusqu'à Marathon** ★ Son isolement en fait le meilleur site d'observation astronomique de tout le pays.

<http://www.marathonmotel.com/>

Jours 7/8 > On tombe sur l'incroyable ville à moitié fantôme de Terlingua. Le 1er samedi de Novembre, l'affluence est inhabituelle du fait du Chili Cook Off. On y a de très belles vue sur les Chisos Mountains, le coeur de Big Bend National Park. 450 espèces d'oiseaux, 75 de mammifères et 56 de reptiles, des histoires d'Indiens et de hors-la-loi, des balades à pied, à cheval ou en raft sur le Rio Grande, trempette dans des sources chaudes, vous aurez bien de quoi vous occuper deux jours. Vous pourrez profiter, en séjournant au Maverick Ranch RV Park, des équipements et activités Lajitas Golf Resort, comme le tir au pigeon ou l'équitation. **110 miles jusqu'à Lajitas** ★ Marchez sur la Lost Mine Trail et suivez la Ross Maxwell Scenic Drive menant au Santa Elena Canyon.

<https://goo.gl/WrMUvV>

Jour 9 > La route est longue jusqu'au Guadalupe Mountains National Park, un gigantesque autant qu'austère récif de pierre farci de fossiles jaillissant jusqu'à 2667 mètres. Il offre de multiples occasions de balades dans le haut désert âpre et sauvage jadis parcourus par les Mescaleros et les diligences Butterfield. **283 miles jusqu'au Guadalupe Mountains National Park.**

<https://goo.gl/W3aHDQ>

Jour 10 > Après les sommets, passez aux grandes profondeurs avec les énormes cavernes de Carlsbad National Park. Las Cruces est la 2ème



A cheval au Grand Canyon NP



Eglise coloniale à Santa Elena

AL PARK



Santa Elena Canyon, Big Bend NP

ville du Nouveau Mexique. Elle englobe Old Mesilla, classée avec sa Plaza, National Historic Landmark. Son tribunal condamna Billy the Kid. Boutiques et restaurants en font un endroit sympa pour dîner. **152 miles jusqu'à Las Cruces** ★ Allez voir le gouffre marquant l'entrée naturelle de Carlsbad Caverns par où passent les chauve-souris. www.haciendarv.com

Jour 11 > Le Rio Grande est rythmé par des lacs de barrage, autant d'occasions de se rafraîchir. Truth or Consequences changea son nom à la suite d'une émission de télé. De son ancien patronyme de Hot



Angels Window, Grand Canyon rive nord

Springs, subsiste l'ancien quartier des bains. En octobre, pensez à réserver TRES longtemps à l'avance à cause du festival de montgolfières attirant les amateurs du monde entier à Albuquerque. **235 miles jusqu'à Albuquerque** ★ Arrêtez-vous à Socorro dont la vieille mission San Miguel Mission semble écrasée par le mont South Baldy. www.americanrvpark.com

Jour 12 > Le village indien d'Acoma perché sur sa mesa, et Gallup, marquée par la Route 66, rompront la monotonie de l'autoroute tout comme, entre Chambers et Holbrook, les couleurs du rugueux Petrified Forest National Park Holbrook avant Flagstaff plongée elle aussi dans la nostalgie rétro de la 66. **310 miles jusqu'à Flagstaff** ★ Montez au Sandia Peak par le plus long téléphérique du monde. <https://koa.com/campgrounds/flagstaff/>

Jour 13 > L'arrivée au Grand Canyon est toujours un moment à part dans un voyage dans l'Ouest. Aucune photographie, ni peinture, ni film ne peut rendre compte de sa majesté alors faites travailler votre mémoire ! **95 miles jusqu'à Grand Canyon National Park** ★ Lever ou coucher de soleil ? Telle est la question. Un survol en hélicoptère mettra tout le monde d'accord ! www.nps.gov/grca/planyourvisit/cg-sr.htm



La rouille à l'oeuvre à Petrified Forest NP

Jour 14 > C'est aujourd'hui que vous allez parcourir la Route 66 pour de vrai ! Son plus long segment subsistant relie Seligman à Kingman, frôlant le Grand Canyon en traversant la réserve des Indiens Hualapai du côté de Peach Springs. **150 miles jusqu'à Kingman** ★ Visitez les Grand Canyon Caverns. www.blakeranchrv.com

Jour 15 > Arrivée au Nevada via le Hoover Dam. Ce barrage colossal érigé lors du New Deal avec son architecture typiquement art déco a formé le lac Mead en amont. Paris, Le Caire, Venise en plein désert ?! Vous ne rêvez pas, c'est bien Las Vegas et son océan de néon qui se profile à l'horizon ! **120 miles jusqu'à Las Vegas** ★ Le Hoover Dam Museum raconte la construction du barrage géant. www.oasislasvegasrvresort.com



Détails du voyage

DÉPART	Houston, Dallas, Albuquerque ou Las Vegas
DURÉE	16 Jours
DISTANCE	2,184 miles



Jour 16 > Seuls 20 miles vous séparent de la station Cruise America de Las Vegas.

ROUTE 66 ET HIGHWAY 1

Offrez-vous deux des grandes routes mythiques de l'ouest américain ! La Route 66 entretient la nostalgie et le charme rétro de l'Amérique des années cinquante, caractérisée par le culte de l'automobile et de la musique populaire, qui avait succédé à celle des migrations des Oakes des "Raisins de la Colère". Vous prolongerez par la spectaculaire Route 1 longtemps hors des sentiers battus. Accrochée aux falaises surplombant le Pacifique, elle aligne missions jésuites espagnoles et refuges d'artistes et d'écrivains.

Itinéraires

Jour 1 > Après avoir écumé les hauts lieux de Chicago, récupérez votre motorhome à la station Cruise America. Commencez votre aventure transcontinentale à travers le midwest, ralliant Springfield dont le grand héros est Abraham Lincoln, le 16^{ème} président américain. ✪ 200 miles

★ Visitez la tombe de

Lincoln et le Salem State Historic Site, réplique du village des années 1830 où vécut Abraham Lincoln.

📍 www.koa.com/campgrounds/springfield/



Tombeau de Lincoln

Jour 2 > Les méandres du Mississippi conduisent à Saint-Louis baptisée par les Français en l'honneur du roi de France. Au bord du fleuve, l'arche de Saarinen symbolise la porte de l'ouest. Le remarquable musée au sous-sol retrace l'histoire des explorations et des migrations qui ont fait la Conquête de l'Ouest depuis Lewis et Clark envoyés par Thomas Jefferson à la découverte des territoires achetés à la France en 1803. ✪ 125 miles

★ Montez au sommet de l'arche pour une vue imprenable sur la cité et le fleuve. Si vous aimez les animaux, rendez visite aux bisons et wapitis du Lone Elk Park. Le Route 66 State Park met bien en valeur le patrimoine de la fameuse route.

📍 www.koa.com/campgrounds/springfield-route-66/

Jour 3 > Après Joplin, refuge jadis de Bonnie & Clyde, voici l'Oklahoma, ancien no man's land où furent déportés les Indiens. Si Tulsa fit fortune grâce au pétrole, elle a toujours investi dans l'art tout en étant une place forte musicale renommée comme l'illustre le Brady Arts District où l'on entend jazz, folk, blues, ou rock. ✪ 180 miles

★ Visitez les musées Philbrook et Gilcrease, le Woody Guthrie Center, écumez les bars à musique du Brady Arts District.

📍 www.koa.com/campgrounds/tulsa



La Chicago River et la Tour Willis

Jour 4 > Oklahoma City, la capitale d'état est née en quelques heures lors de la course à la terre du 22 avril 1889. Elle cultive à la fois son histoire western et la nostalgie de la Route 66 comme l'illustrent Stockyard City, qui rappelle que la ville fut le plus grand marché à bestiaux au monde, les vibrations de Bricktown regorgeant de bars, clubs et restaurants, mais aussi quantités de vieux motels aux séduisantes enseignes ou l'art déco très présent. ✪ 110 miles

★ En route, visitez le Sapulpa Historical Museum, le Lincoln Motel, le centre d'interprétation de Chandler consacré à la 66. Regaites votre garde-robe western à Stockyard City, ne manquez pas le superbe National Cowboy & Western Heritage Museum. L'American Banjo Museum est une bonne introduction à une belle soirée en musique à Bricktown.

📍 www.koa.com/campgrounds/oklahoma-city

Jour 5 > Cette courte étape vous permet de savourer la 66, à son meilleur en Oklahoma, le cœur même de la Route. Même au sens propre avec les oignons frits de El Reno, ou des adresses comme Lucille's Roadhouse ou le Diner de Weatherford. Norman est une charmante petite ville universitaire. Deux musées dédiés à la Route 66 vous attendent à Clinton et Elk City dont les vieilles bâtisses bien préservées vous rappellent les temps anciens. ✪ 110 miles

★ Visitez Historic Fort Reno, le Mohawk Lodge Indian Store, l'un des derniers Trading Posts authentiques, Jigg's Smokehouse et le Old Town Museum Complex d'Elk City. 📍 <https://goo.gl/AVqpmN>

Jour 6 > Eoliennes ou derricks abandonnés jettent leur ombre sur la steppe des Llanos Estacados explorés dès 1541 par Francisco Coronado jusqu'à Amarillo, la « Yellow Rose of Texas », dont la 6^{ème} Rue et le Big Texan Steak Ranch sont des icônes de la 66. Aux environs, le rougeoyant Palo Duro Canyon State Park vit la fin de l'hégémonie comanche sur les plaines du Sud en 1874. Ne manquez pas non plus le Cadillac Ranch l'un des plus célèbres monuments du pop-art typique de la 66 qui inspira le studio Pixar pour le film « Cars » et Bruce Springsteen. ✪ 325 miles

★ C'est à cheval que l'on apprécie le mieux Palo Duro Canyon. Les Old West Stables proposent des tours guidés. N'oubliez pas d'amener vos couleurs au Cadillac Ranch, chacun ayant la possibilité de s'exprimer en réalisant son propre chef d'oeuvre.

📍 www.koa.com/campgrounds/amarillo/



Allez faire des courses pour l'artisanat indien authentique

Jour 7 > Première localité de la 66 en arrivant au Nouveau Mexique, Tucumcari en est l'une des plus emblématiques. Ne manquez pas la photo devant les chromes rutilants de "Roadside Attraction", un monument dédié à la Route 66 au Convention Center ou devant les nombreuses fresques ornant les murs de la ville, réalisées par Doug and Sharon Quarles. A la nuit tombée, les enseignes rétro des multiples motels, restaurants et stations-services illuminent l'interminable Main Street. Pourquoi ne pas aller piquer une tête et pique-niquer au Ute Lake ou au Conchas Lake State si vous ne voulez pas vous contenter de la piscine du KOA. ✪ 160 miles

★ Le soir, "cruisez" sur la Route pour photographier les néons rétros des enseignes de motels. 📍 www.koa.com/campgrounds/tucumcari/

Jour 8 > Santa Fé, la délicieuse capitale d'état, vous plonge au temps de la Nouvelle Espagne quand la cité était le terminus de la piste éponyme, trait d'union avec le monde "yankee". La cité est devenue une Mecque artistique, ayant fait fructifier les patrimoines indiens et hispaniques. Peintres, sculpteurs, orfèvres ou écrivains sont venus s'y installer, séduits par la beauté de la région et inspirés par la vitalité des traditions culturelles indiennes des pueblos des environs de Santa Fé. Si vous jouez les prolongations, ne manquez pas de passer par Taos avant Albuquerque, cadre de "Breaking Bad", l'une des meilleures séries télé contemporaines. ✪ 185 miles

★ Arrêtez-vous dans un pueblo indien, égrenez les innombrables galeries et musées de la charmante Santa Fe, la capitale d'état marquée par son héritage hispanique nichée autour de sa Plaza historique. 📍 <https://goo.gl/NAQrgY>

Jours 9/10 > La route est longue jusqu'au KOA de Williams. Vous pourrez tronçonner le parcours avec par exemple un stop à Gallup, l'une des capitales indiennes d'Amérique et site de grandes manifestations culturelles. Ou du côté de Petrified Forest National Park au cœur du Painted Desert. Le KOA de Williams sera votre base arrière pour découvrir

Grand Canyon National Park, une heure plus au nord. Ceux qui l'aiment prendront le train du Grand Canyon Railway teufteufant jusqu'à l'antique gare de Grand Canyon. Le programme d'animations du KOA comblera les familles avec ses concerts de musique Western, ses VTT à louer, son mini-golf et ses randos à cheval. ✪ 360 miles


★ Rien ne surpasse un survol en hélicoptère pour apprécier toute la majesté du Grand Canyon !

📍 <https://goo.gl/nWhRKP>



Néon typique de la Route 66

Jour 11 > Profitez des activités au camping avant de plonger dans la nostalgie rétro de la Route 66. Tombée en désuétude, elle est sortie de l'oubli grâce à des passionnés de l'Amérique d'autrefois. De Seligman à Kingman subsistent les 82 miles du



Le "phare", Palo Duro

GAS



Vieille bagnole, Route 66



plus long tronçon de la vieille route. Au KOA, piquez une tête dans la piscine cernée par le désert des Hualapai Mountains. Non loin, on peut encore voir les traces des chariots qui passaient sur la Fort Beale Wagon Trail. 📍 125 miles ★ Le Route 66 Museum de Kingman est un petit bijou.

🌐 www.koa.com/campgrounds/kingman/

Jours 12/13 > Le camping est juste derrière le Circus Circus bordé par le Strip, une situation idéale pour profiter des folies de Las Vegas ! 📍 100 miles ★ Passez de New York à Paris, de la jungle birmane aux pyramides d'Égypte, c'est le Strip de Las Vegas ! Le soir, offrez-vous l'un des merveilleux spectacles du Cirque du Soleil, tous plus magiques les uns que les autres ou nagez dans l'océan de néon de Fremont Street ! Suggestion : prolongez le voyage de quelques nuits et explorez Zion, Bryce Canyon et les autres parcs nationaux du sud de l'Utah.

🌐 <https://goo.gl/4LRExc>

Jour 14 > Admirez le barrage Hoover formant le Lac Mead sur le Colorado et marquant la frontière entre l'Arizona et le Nevada. Contournant les Providence Mountains, vous pourrez faire un crochet dans le sauvage et hostile Mojave National Preserve pour retrouver le tracé de la 66. 📍 155 miles ★ Le Mojave National Preserve propose une immense étendue de désert : dunes de sables,

cônes de cendre volcaniques, arbres de Josué gigantesques, cactus et fleurs sauvages à volonté. Dans les replis de ses canyons et de ses montagnes, on tombe sur un ranch en ruines, une mine abandonnée, les vestiges d'un fortin en adobe.

🌐 www.koa.com/campgrounds/barstow/

Jours 15/16 > Barstow est le royaume des magasins d'usine. C'est le moment de remplir les valises avant de continuer vers la cité des anges. 📍 115 miles ★ Beverly Hills, Venice et Muscle Beach, Santa Monica, Malibu, Universal, Disneyland, le Getty Center ou Mulholland Drive ne doivent vous empêcher de compter les étoiles sur Hollywood Boulevard !

🌐 www.koa.com/campgrounds/los-angeles/

Jour 17 > La Route 101 vous mène au KOA de Santa Margarita Lake. On trouve que la région de Santa Barbara a un air de Côte d'Azur. Plages, restaurants ou vignobles peuvent en témoigner de même que les églises et bâtiments de style méditerranéen. 📍 240 miles ★ Vous serez étonné par les superbes autant qu'énigmatiques peintures rupestres ornant la Chumash Painted Cave remontant au XVIe siècle.

🌐 www.koa.com/campgrounds/santa-margarita/

Jour 18 > Stoppez à San Simeon, à 65 miles, pour voir le Heart Castle. La côte devient sublime entre

San Luis Obispo et Big Sur. Une nuit supplémentaire vous permettra d'apprécier pleinement le secteur de Carmel et Monterey avec la péninsule de 17 Mile Drive dominant l'océan déchaîné. 📍 150 miles

★ Visitez Hearst Castle, savourez la vie californienne notamment à Carmel et Monterey. 🌐 www.koa.com/campgrounds/santa-cruz/

Jours 19/20 > Prenez votre temps à San Francisco puis enjambez le fameux détroit du Golden Gate. Votre camping est le Petaluma KOA, 34 miles plus au nord. Il est doté d'une ferme avec ses vaches, moutons, ânes, chèvres et faisans qui plait beaucoup aux enfants. Il organise des excursions quotidiennes à San Francisco de mai à octobre. Une deuxième nuit permet d'explorer les vignobles ou la côte. 📍 115 miles ★ Réservez longtemps à l'avance avant de partir pour voir de près Alcatraz, l'occasion de points de vue imprenables sur la ville, la baie et ses ponts. Traversez à vélo le pont du Golden Gate et rentrez par le ferry de Sausalito, une belle balade bien aérée.

🌐 <https://koa.com/campgrounds/san-francisco/>

Jour 21 > Si vous n'en avez pas encore assez, choisissez la direction de la Sierra Nevada et de Yosemite National Park. Il sera toujours temps de rallier notre base de Newark, près de San Francisco pour abandonner votre maison à roulettes !

Détails du voyage



DÉPART	Chicago, San Francisco ou Los Angeles
DURÉE	21 Jours
DISTANCE	2,955 miles



Visit Meteor Crater, Flagstaff



Musée Jesse James, Stanton, Missouri



Joshua tree

TEXAS ET LOUISIANE

Un combiné sudiste pur jus qui vous mènera des méandres alambiqués du Mississippi aux steppes arides du Texas, le tout balançant entre la nostalgie de la Louisiane française et le parfum western prononcé du Lone Star State, quasiment un autre pays ! En commun, une histoire compliquée, une gastronomie à forte personnalité et une culture musicale très affirmée, de quoi laisser les bons temps rouler comme disent les Cajuns...



Itinéraires

Jour 1 > Après la découverte de la plus grande ville texane, ayant pris en main votre motorhome, prenez la direction des plages du Golfe du Mexique et de Galveston, genre de Deauville local. **80 miles**
★ Visitez Moody Gardens ou, si vous êtes avec des enfants, Schlitterbahn Waterpark, un parc d'attractions aquatiques avec des montagnes russes passant dans des rapides ou vous faisant faire du surf ou du ski nautique ! www.jbrv.net

Jours 2/3 > Egrenez les plages de la côté bardées d'îles barrières du côté de Port Aransas ou Mustang Island, juste au nord de Padre Island National Seashore. Ca vaut le coup de savourer en y passant deux nuits non ? **205 miles jusqu'à Port Aransas** ★ Il y a la plage, le soleil et la mer comme le chantait le regretté François Deguelt.

Rajoutons la pêche au gros. A Corpus Christi, flânez sur la marina et visitez Galvan House.

www.onthebeachrvpark.com

Jours 4/5 > Direction San Antonio pour un cours d'histoire à la Mission San Antonio de Valero, enjeu de la célèbre bataille d'Alamo en 1836, révérée par tous les Texans. Le soir, ironie de l'histoire, les mariachis jouent toujours le long du Paseo del Rio. **185 miles jusqu'à San Antonio** San Antonio est riche en souvenirs historiques avec plusieurs autres missions au sud de la ville. Mais ses deux grands parcs d'attractions, SeaWorld et ses orques ou Six Flags, et ses roller-coasters sont très tentants.

<https://goo.gl/uKF8Nj>

Jour 6 > Suivez la piste des forts construits jadis pour se protéger des Comanches menant à Abilene, née avec le chemin de fer en 1881. Visitez son joli centre historique et le Buffalo Gap Historic Village. Chaque second jeudi du mois, la ville s'anime en soirée avec le Artwalk : les musées sont gratuits, les musiciens donnent des concerts de rue et les artisans et artistes s'exposent.
255 miles jusqu'à Abilene Visitez le Zoo d'Abilene



The River Walk, San Antonio

et en route Fort Angelo.

<https://goo.gl/ULbRht>

Jour 7 > Fort Worth, autre ville marquée par l'héritage de l'Ouest est riche de musées somptueux. Tous les jours, des longhorns défilent encore dans son Historic District. Allez danser chez Billy Bob's, énorme Honky Tonk où l'on danse en ligne au kilomètre. Les plus jeunes adoreront faire trempette à Pirates Cove, la piscine du camping Yogi Bears Jellystone.

155 miles jusqu'à Burleson (au sud de Fort Worth).

www.rusticcreekcranch.com



Space Centre, Houston

Jour 8 > Les fans de séries cultes visteront à South Fork le fameux ranch Ewing (www.southfork.com). Dallas est également bien dotée de musées de toutes sortes. On y rend hommage à JFK assassiné ici en novembre 1963. Texarkana à cheval sur la frontière séparant Texas et Arkansas a vu naître Scott Joplin le maître du ragtime popularisé par "L'Arnaque". En route, nous vous suggérons de couper l'étape à Mount Pleasant marquée par son vieux héritage western. **235 miles vers Texarkana**
★ Visitez South Fork, le ranch des Ewing si vous êtes fan de "Dallas", la série télé.

www.koa.com/campgrounds/texarkana/

Jour 9 > Aujourd'hui pas moins de 4 états sont au programme ! Texas, Arkansas, Louisiane et Mississippi. Vous irez dormir à Natchez, vieille ville fondée par les Français au tout début du XVIIIe siècle. On y dénombre plus de 500 superbes bâtiments classés dont de magnifiques plantations qui vous plongent dans le Sud d'autrefois. La réplique du Grand Village des Natchez illustre la rencontre entre les Indiens et les colons français. **265 miles pour Vidalia près de Natchez** ★ Longwood, pour son histoire romanesque et son style unique est notre plantation préférée. Offrez-vous un tour en calèche



Plantation Home, Baton Rouge



pour visiter le centre. Visitez Natchez National Historical Park. <http://www.riverviewrvpark.com/>

Jours 10/11 > Le paresseux Mississippi conduit jusqu'à New Orleans, une ville unique à bien des égards. Le jazz y a toujours droit de cité, vivifié par toutes les musiques des Amériques. Le French Quarter RV Park se trouve à Tremé, bien connu des amateurs de séries cultes. On peut donc aller à pied dans le Vieux Carré, le centre historique.

165 miles jusqu'à New Orleans ★ Visitez Jackson Square, Basin Street et Audubon Park. C'est à pied qu'il faut explorer le Vieux Carré. Faites une sortie en réplique de bateau à aubes sur le Mississippi. Le soir, écoutez de la musique à Preservation Hall ou à Tipitinas et déguster les beignets du Café du Monde à point d'heure.

www.fqrv.com alternatively
<http://www.riverboattravel.com/>

Jour 12 > Remontant sur Baton Rouge, vous suivrez la Great River Road alignant les plantations les plus belles de Louisiane comme Nottoway, Vacherie (alias Oak Alley), Laura ou Houmas. Toutes nous parlent d'un âge d'or à jamais enfui et de la condition des noirs dans le Sud autrefois. Le Pays Cajun trempé de bayous et Lafayette sont juste à l'ouest. Au cœur du pays cajun, Lafayette a la réputation d'être 'la plus joyeuse des villes américaines' et c'est assez mérité. Histoire, culture, gastronomie et musique mêlant les rythmes Cajun et Zydeco donnent envie de jouer les prolongations ! **135 miles to Lafayette** ★ Au musée du Old State Capital de Baton Rouge, vous saurez tout de l'histoire régionale. Ne manquez pas la cathédrale St Jean l'Évangéliste protégée par son célèbre chêne multiséculaire et le musée d'histoire vivante de Vermilionville !

<http://www.bwrvr.com/index.html>

Détails du voyage

DÉPART	Houston, Dallas ou New Orleans
DURÉE	14 Jours
DISTANCE	1,890 miles



Front de mer à Corpus Christi

Jour 13 > Retour au Texas via Lake Charles, plaque tournante idéale pour explorer les bayous et les marais où pullulent oiseaux et alligators. Approchez-vous de la faune grâce à la Creole Nature Trail All-American Road ou partez en safari en bateau. **135 miles jusqu'à Beaumont**
★ Visitez le Charpentier Historic District et le musée régional racontant l'histoire locale.
www.gulfcoastrvresort.com

Jour 14 > Notre station de Houston n'est qu'à 75 miles alors rien ne presse.

LES RYTHMES DU SUD

Partez pour un voyage au coeur de la musique américaine ! Jazz à New Orleans, blues, soul et rock'n'roll à Memphis et country à Nashville, excusez du peu. Ces villes, bien reliées par les Interstate, ont écrit la bande originale de nos vies.



Itinéraires

Jour 1 > A Une fois à bord de votre motorhome, il faut à peu près 2 heures 30 pour rallier Montgomery, la capitale de l'Alabama. 📍 155 miles jusqu'à Montgomery ★ Visitez la Maison Blanche de la Confédération, le Capitole et Old Alabama Town. 🌐 www.woodsrvpark.com/index.html

Jour 2 > Touchez la côte du Golfe du Mexique à Mobile, vieille ville française au bord d'une immense baie. Le camping Shady Acres sera votre "Sweet Home Alabama" du soir. 📍 185 miles jusqu'à Mobile ★ Visitez l'imposant cuirassé Alabama et la vénérable Conde-Charlotte House. 🌐 www.shadyacresmobile.com

Jour 3 > Suivez les plages du Mississippi, alternant casinos et villages de pêcheurs jusqu'à New Orleans, toujours un haut lieu du jazz. Le French Quarter RV Park (qui a des faux airs de simple parking) se trouve à Tremé, bien connu des amateurs de séries cultes. On peut donc se rendre aisément à pied dans le Vieux Carré, le centre historique pour en profiter au maximum. 📍 160 miles jusqu'à New Orleans ★ Visitez Jackson Square, Basin Street et Audubon Park. C'est à pied qu'il faut explorer le Vieux Carré. Naviguez sur un bateau à roue sur le Mississippi ou faites une sortie dans les bayous et collectionnez les plantations historiques (www.grayline.com). 🌐 www.fqrv.com



Photo : Tennessee Département of Tourism



Graceland, Memphis Photo : Tennessee Département of Tourism

Jour 4 > Remontez le Mississippi : après Natchez, la perle coloniale, Vicksburg, au célèbre champ de bataille remontant à 1863, voici Jackson, une autre capitale pour compléter votre collection.

📍 180 miles jusqu'à Jackson ★ Visitez le Capitole et la résidence du gouverneur, toiles de fond de "la Couleur des Sentiments". 🌐 <https://goo.gl/BnoVu3>

Jour 5 > Suivez la Natchez Trace, seule route classée parc national aux USA, protégée de la "civilisation". Explorez le "Delta", creuset du blues avant Tupelo, où Elvis Presley vécut jusqu'à 12 ans. Barnes Crossing, le camping, est juste au nord.

📍 160 miles jusqu'à Tupelo ★ Visitez la quincaillerie où la mère d'Elvis lui acheta sa première guitare et la modeste demeure familiale. 🌐 www.cgbarnescrossing.com

Jour 6 > Passez par l'archi sudiste Holly Springs pour entrer à Memphis, la ville du "King". On aime bien le Graceland RV Park & Campground, un grand parc d'où l'on peut se rendre très facilement à pied Graceland, la demeure où vécut et où repose Elvis. 📍 110 miles jusqu'à Memphis ★ Visitez Graceland et en ville, les studios Sun et Stax, l'émouvant National Civil Rights Museum englobant le Lorraine Motel où Martin Luther King a été assassiné. Passez de bar en bar sur Beale Street immortalisée par W.C. Handy, surnommé le "Père du Blues".

🌐 www.graceland.com/rv-park-campground

Jour 7 > Complétez votre brelan des reines de la musique US avec Nashville, creuset originelle de la country dont les studios et les bars de Broadway ont produit les stars, d'Elvis à Jack White en passant par Dolly Parton et Johnny Cash. Le Country Music Hall of Fame est un must absolu comme un concert au Grand Old Opry (mardi, vendredi, samedi) et la distillerie Jack Daniel's à Lynchburg. 📍 230 miles jusqu'à Nashville ★ Visitez le Ryman Auditorium, le musée Johnny Cash et tant d'autres attractions grâce aux excursions au départ du camping.

🌐 www.nashvillecountryrvpark.com



Trompettiste, New Orleans Photo : New Orleans CVB


Jour 8 > En 2 heures, vous serez au pied des Appalaches dans le défilé du Tennessee où se niche Chattanooga. Le Raccoon Mountain RV Park & Campground est très proche des grandes attractions : Aquarium, Lookout Mountain, le bateau Southern Belle, le cinéma IMAX et le centre ville. Les Raccoon Mountain Caverns s'étirent sur plus de 5 miles en sous sol. 📍 140 miles jusqu'à Chattanooga ★ Montez au champ de bataille de Lookout Mountain en funiculaire. Et admirez les cascades souterraines. 🌐 www.raccoonmountain.com/campground/

Jour 9 > Pas besoin de repasser la nuit à Atlanta, à 2 heures seulement. Vous aurez le temps de restituer le RV avant de monter dans l'avion !



Détails du voyage

DÉPART	Atlanta, New Orleans ou Nashville
DURÉE	9 Jours
DISTANCE	1,450 miles



Le Mississippi en bateau à roue / Photo : Stephen Finn

LA FLORIDE, C'EST DISNEY ET BIEN DAVANTAGE!

Partez d'Orlando remonter sur la "Queue de poêle" de la Floride. Vous passerez de l'inévitable foule planétaire des parcs d'attractions à des plages réservées à quelques Robinsons, ou des coins reculés et peu fréquentés de Floride comme Tallahassee sa capitale au charme sudiste.



Itinéraires

Jour 1 > Tout le monde à bord du motorhome basé à Kissimmee et direction la côte du Golfe du Mexique, royaume du placide lamantin attiré par ses eaux à température constante toute l'année. Vous séjournerez dans un magnifique parc en bord de rivière, le Homosassa Springs & Nature Resort, où vous pourrez observer l'animal batifolant dans l'eau douce de ses sources. ✪ 90 miles jusqu'à Homosassa ★ Visitez Homosassa Springs State Wildlife Park. 🌐 www.naturesresortfla.com

Jour 2 > Continuez sur la Route 19 jusqu'au KOA de Perry, un ancien village de bûcherons perdu dans la forêt autrefois hantée par les Séminoles. Profitez de la piscine chauffée ou allez à la plage à un quart d'heure seulement. ✪ 120 miles jusqu'à Perry ★ Visitez Forest Capital State Park et Cracker Homestead. 🌐 www.koa.com/campgrounds/perry

Jour 3 > Journée plage jusqu'au St Andrews State Recreation Area à Panama City Beach. La côte de la "panhandle" est réputée pour son sable immaculé et ses eaux turquoise. Le camping s'étale sur une ancienne base militaire avec plus d'1,5 mile de front de mer. Les amateurs de sports nautiques vont se régaler entre plongée, baignade, kayak et canoë. ✪ 180 miles jusqu'à St Andrew's State Recreation Park (Panama City Beach) ★ Visitez le Museum of Man in the Sea. Assistez à un concert de country au Ocean Opry. 🌐 www.floridastateparks.org/park/St-Andrews

Jour 4 > Frôlant la frontière de l'Alabama, Continuez jusqu'à frôler l'Alabama. Pensacola fait face à Mobile. Le Playa Delrio RV Park & Yacht Club se trouve sur Perdido Key qui porte bien son nom. ✪ 120 miles jusqu'à Perdido Key ★ Visitez Pensacola, vieille cité espagnole et perdez vous dans le Gulf Islands National Seashore. 🌐 www.playadelrio.com



Oyats et dunes à Pensacola Beach



Kayak à Panama City Beach

Photo : Visit Florida



Walt Disney World

Photo : Walt Disney World

Jour 5 > La I-10 vous ramène gentiment Retour à l'est en douceur via la I-10 ponctuée de parcs d'état et de villages sudistes avant le charme provincial de Tallahassee, la capitale de Floride. Le Tallahassee RV Park est proche de la Florida State University et des attractions de la ville aux nombreuses bâtisses anciennes. ✪ 225 miles jusqu'à Tallahassee ★ Visitez le centre et. 🌐 www.tallahasseevrvpark.com

Jour 6 > Après Wakulla Springs, jungle décor des "Tarzan", nous vous emmenons dans un endroit dont vous n'avez jamais entendu parler, Minacopy, totalement hors des sentiers battus, 10 miles au sud de Gainesville. Le Paynes Prairie Preserve State Park est la première réserve naturelle de Floride. Classée Natural Landmark, on y trouve 270 espèces d'oiseaux, des alligators et même des bisons ! On contemple tout



Museum d'histoire naturelle près de Gainesville, Floride Photo : Visit Florida

ce beau monde grâce à plusieurs sentiers de rando et une tour d'observation. ✪ 150 miles vers Paynes Prairie Preserve State Park ★ Visit Micanopy. 🌐 www.floridastateparks.org/park/Paynes-Prairie

Jour 7 (et plus si affinités !!) > Retour à la "civilisation" revue et corrigée par Walt Disney World et ses avatars. Fort Wilderness Campground est le meilleur endroit pour en profiter mais il faut absolument réserver à l'avance. ✪ 105 miles jusqu'à Walt Disney World ★ Visitez mais quoi ?



Détails du voyage

DÉPART	Orlando
DURÉE	8 Jours
DISTANCE	1,010 miles

Tout dépendra de la durée du séjour pour tout apprécier. 🌐 <https://goo.gl/289iRB>

Jour 8 > La station Cruise America de Kissimmee n'est qu'à 20 miles, relax !



Photo : Visit Florida

LA FLORIDE, DE PLAGES EN KEYS

De Miami ou Fort Lauderdale, cette boucle vous fera passer par les Keys, Everglades National Park, Sanibel, Disney et d'autres hauts lieux de la péninsule. Vous verrez aussi des coins totalement méconnus et si vous avez déjà vu Orlando, cela vous laissera du temps pour l'inconnu...



Itinéraires

Jour 1 > Familiarisez-vous avec votre monture à notre station de Miami. Votre gîte pour la nuit sera le Grassy Key RV Park récemment rénové. Pour un emplacement en bord de mer, prenez-y vous bien à l'avance ! 90-100 miles jusqu'à Grassy Key (Keys de Floride) ★ Visitez le Dolphin Research Center de Grassy Key.

🌐 <http://www.grassykeyrvpark.com/>

Jour 2 > Enjambez l'océan par plusieurs ponts dont le fameux seven mile bridge en route pour Key West via Marathon et Big Pine Key. Boyd's Campground se trouve à 5 miles de Duval Street et des attractions de la station de Key West. 55 miles jusqu'à Key West ★ Visitez les bars fréquentés par Hemingway comme Captain Tony ou Smoky Joe. Admirez le coucher du soleil du Mallory Pier, une tradition locale. 🌐 www.boydscampground.com

Jour 3 > Il n'y a qu'une route pour vous rendre au John Pennekamp Coral Reef State Park. Créé en 1963, ce fut le premier parc sous-marin américain. Avec son voisin, le Florida Keys National Marine Sanctuary, il protège un immense ensemble de fonds marins, bancs de corail, tapis d'algues et marécages bordés de mangrove. 100 miles jusqu'à Pennekamp National Park ★ Visitez Coral Reef et le National Marine Sanctuary.

🌐 <http://pennekamppark.com/>

Jour 4 > Rejoignez le continent pour l'Everglades National Park. Il s'agit non pas d'un immense marais comme on le croit trop souvent mais d'un vaste fleuve s'écoulant vers le sud-ouest. Très



Kennedy Space Centre

Photo : Kennedy Space Centre



Fort DeSoto Country Park

Photo : Visit Florida

recherché, le Flamingo Campground se réserve à l'avance sur le site du National Park Service où vous trouverez plein de précieuses informations. 75 miles

jusqu'à Everglades National Park ★ Visitez Everglades National Park à pied, sur l'eau ou sur route. 🌐 <https://goo.gl/fWCr3s>

Jour 5 > Faites une sortie en bateau dans les 10000 îles avant Sanibel Island. Le site attire les amateurs d'oiseaux exotiques avec en vedette toucans et aras. Vous verrez sans doute aussi de tranquilles lémuriniens. 230 miles jusqu'à Sanibel via la Route 41 à travers les Everglades et le Big Cypress National Reserve ★ Visitez les plages jonchées de coquillages de Captiva Island et finissez la journée en beauté au Mucky Duck pub. 🌐 www.sanibelcamping.com

Jour 6 > Retour sur le continent pour longer la côte jusqu'au Sunshine Skyway enjambant la baie de Tampa. Juste de l'autre côté, le Fort DeSoto Country Park s'étale sur 5 îles avec maints emplacements en bord de mer. On peut pêcher depuis les jetées, louer des bateaux et des vélos, tout pour s'amuser. 145 miles jusqu'à Fort DeSoto Park ★ Visitez le vieux fort De Soto et profitez des plages, le site ayant été désigné meilleure plage des Etats-Unis ces 5 dernières années.

🌐 www.pinellascounty.org/park/camping.htm#fortd

Jour 7 > Si vous voulez tout voir du monde magique de Disney, une nuit ne vous suffira pas... Animal Kingdom, MGM Studios et les autres méritent quasiment au moins un jour chacun, alors soyez prévoyant ! 100 miles jusqu'à Disney's Fort Wilderness ★ Visitez les parcs de



Cabine De Sauveteur, Miami Beach

DisneyWorld mais aussi Universal Studios ou SeaWorld. 🌐 <https://goo.gl/289iRB>

Jour 8 > Rejoignez l'Atlantique à hauteur de Cap Canaveral pour voir le Kennedy Space Centre, base de lancement de la NASA. Pas de tir, fusées impressionnantes, simulateurs de vol, film sur écran géant, il y a de quoi faire. Si vous avez de la chance vous croiserez peut-être un astronaute vous faisant part de son expérience. Les plages chics de Palm Beach ou Boca Raton vous mènent à Juno Beach. 160 miles jusqu'à Juno Beach ★ Visitez le Kennedy Space Center et le Loggerhead Marinelife Centre pendant la saison de nidification des tortues (Mai-août), où un tour guidé vous ermet d'approcher de près ces charmantes bestioles. 🌐 www.junooceanwalkrvresort.com

Jour 9 > Respirez le parfum du luxe et de la célébrité le long de Worth Avenue alignant les boutiques des grandes griffes ce qui lui a valu le surnom de "Rodeo Drive de l'Est". Visitez la demeure du magnat du chemin de fer Henry Flagler. Profitez des plages. Vous aurez du mal à quitter le sable blond de Dania Beach Vous comprendrez vite pourquoi ce coin de la NorthCoast est très apprécié des caravaniers et



Détails du voyage

DÉPART	Miami South, Tampa, Miami North ou Orlando
DURÉE	10 Jours
DISTANCE	1,110 miles

des voileux depuis plus de 50 ans. 105 miles jusqu'à Dania Beach ★ Visitez les magasins de Worth Avenue à Palm Beach et savourez votre dernière saoirée au bord des canaux de Fort Lauderdale. 🌐 www.northcoastpark.com/index.html

Jour 10 > Encore 40 petits miles pour aller rendre votre motorhome chez Cruise America.



En aéroglisseur dans les Everglades

Photo : Visit Florida

DES PLAGES DE FLORIDE AUX GREAT SMOKY MOUNTAINS

Cette boucle au départ d'Orlando propose un itinéraire original mêlant les traditions sudistes, les plages de l'Atlantique, les forêts impénétrables des Great Smoky Mountains et le nord de la Floride restant hors du temps à l'inverse du monde magique d'Orlando créé de toutes pièces autour des mythes Disney. Des contrastes très forts entre la nature vierge, la culture du Sud et l'atmosphère de récré XXL d'Orlando.

Itinéraires

Jour 1 > Récupérez votre motorhome à la station Cruise America de Kissimmee, direction Daytona Beach et la côte atlantique longée par la Route A1A. Le North Beach Camp Resort est à moins de 5 miles de l'hispanique St. Augustine, la plus ancienne cité européenne du continent nord-américain. **125 miles jusqu'à St Augustine** ★ Daytona Beach est célèbre pour son anneau de vitesse et ses courses automobiles.
www.northbeachcamp.com

Jour 2 > Après Jacksonville, voici la Géorgie et ses îles jadis fréquentées par les conquistadors, les Huguenots et les Happy Few de la Belle Epoque. Savannah avec son architecture, ses places arborées et son ambiance très particulière est une ville bien sudiste. Le Red Gate Campground, à 15 minutes de Savannah, propose piscine d'eau de mer, pêche, observation de la nature et des



Porte-Avions USS Yorktown, Charleston

oiseaux et balade à cheval. **175 miles jusqu'à Savannah** ★ La Pirates House vous plonge dans une atmosphère digne de l'Île au Trésor.
www.redgatecampground.com

Jour 3 > Charleston, avec ses belles demeures, ses rues pavées et ses églises est une autre Belle du Sud, en Caroline du Sud. Elle a inspiré à Gershwin l'histoire de Porgy and Bess. Plusieurs navires de guerre historiques sont ancrés au Patriots' Point Museum. Vous dormez sur l'immense Lake Aire RV Park & Campground. **115 miles jusqu'à Charleston** ★ Visit Fort Sumter where the first shots of the Civil were fired. www.lakeairrv.com

Jour 4 > Egrenez les plages et toute une série de plantations comme Boone Hall, Middleton Place ou Magnolia Plantation. La route côtière vous mène à la station familiale de Myrtle Beach, et aussi l'un des grands spots de golf de la région. **110 miles jusqu'à Myrtle Beach** ★ Broadway at the Beach est comme un grand parc d'attractions en bord de mer qui plairont aux petits comme aux grands. www.myrtlebeachtravelpark.com

Jour 5 > Belle route à travers les Carolines pour rejoindre Lake Lure, toile de fond de "Dirty Dancing", avec pour conclure, si vous en avez le courage, un superbe panorama depuis le sommet de Chimney Rock. **280 miles jusqu'à Lake Lure** ★ Le lac mérite que l'on y passe du temps.
<https://goo.gl/XEbLk3>



Castillo de San Marcos, St Augustine



Biltmore Mansion, Asheville



Musée Mercer-Williams House, Savannah Photo : Georgia Dept. of Economic Development



Jour de pêche à Daytona Beach

Photo : Visit Florida

Jours 6/7 > Si Asheville est aujourd'hui un refuge de hippies, Biltmore Estate, inspiré par les châteaux de la Loire, donne une idée de la magnificence dans laquelle vivaient les "rich and famous" au début du Xxe siècle. La traversée du Great Smoky Mountains National Park est une immense leçon de sciences naturelles avec sa flore et sa faune incroyables. Mais c'est aussi le coeur de la culture appalachienne avec ses hameaux de bûcherons abandonnés. Le versant côté Tennessee est agrémenté de nombreuses petites stations

touristiques et nombre d'attractions. Activités en plein air (rafting, tyrolienne, rando à pied, à cheval ou VTT concurrencent Dollywood avec ses spectacles musicaux, son village d'artisans, manèges, montagnes russes et toboggans aquatiques ou l'incongru Titanic Museum. **91 miles jusqu'à Cosby, Tennessee** ★ Profitez de la nature exacerbée du Great Smoky Mountains National Park et offrez-vous un dîner au Dixie

NTAINS



Torrent dans les Great Smoky Mountains

Stampede, l'un des meilleurs shows de Dollywood, propriété de la chanteuse de country Dolly Parton.

🌐 <http://smokymountainpremierrvresort.com/>

Jour 8 > A proximité d'Atlanta, Stone Mountain Park englobe la colossale sculpture représentant les héros sudistes Robert E Lee, Stonewall Jackson et le président Jefferson Davis taillée dans un énorme bloc de montagne. Le parc est sillonné par 15 miles de sentiers arborés dont celui long de 1,3 mile montant au sommet de la montagne.

📍 175 miles jusqu'à Stone Mountain National Park
★ On peut aussi rejoindre le sommet de Stone Mountain en téléphérique.

🌐 www.stonemountainpark.com/Campground

Jour 9 > Cette longue étape à travers Géorgie et Floride via la I-75 vous amène sur le Golfe du Mexique dans un pays de forêt vierge et d'îles pour Robinson. Cedar Key dégage une atmosphère assez délicieuse de petit bout du monde. Non



Newfound Gap, Great Smoky Mountains



Busch Gardens, baie de Tampa

Photo : Visit Florida

loin du Sunset Isle RV Park, le Lower Suwannee National Wildlife Refuge est l'occasion de rencontrer la faune locale. 📍 385 miles jusqu'à Cedar Key ★ Visitez le Cedar Key State Museum.

🌐 www.cedarkeyrv.com

Jour 10 > Les amateurs de sensations fortes se précipiteront pour tester les roller-coasters du parc de Busch Gardens, mais pas sûr que celles offertes par une sortie en kayak de mer en compagnie des dauphins au large de Cedar Key ne les dépassent pas. 📍 125 miles jusqu'à Tampa ★ Les Grecs ont fait de Tarpon Springs un fascinant port de plongeurs d'éponge. 🌐 www.baybayou.com



Fabrique d'éponges, Tarpon Springs

Jours 11/12 > Ce soir vous dormez chez Mickey ! Avec Minnie, Donald & Co., ils ont construit un immense empire qui couvre une bonne partie de la Floride ! Malgré son âge, EPCOT reste toujours assez fascinant pour les amateurs d'anticipation et de science fiction. Experimental Prototype Community of Tomorrow imaginait notre futur alors comparez avec la réalité... Les studios MGM, Animal Kingdom et Magic Kingdom lui-même pourraient vous décider à prolonger le séjour de même que quantités d'autres parcs d'attractions aux environs. 📍 80 miles jusqu'à Disney Fort Wilderness. 🌐 <https://goo.gl/289iRB>



Détails du voyage

DÉPART	Orlando, Charlotte, Nashville, Atlanta ou Tampa
DURÉE	13 Jours
DISTANCE	1,661 miles

Jour 13 > Retour à la station Cruise America de Kissimmee.



Téléphérique de Stone Mountain

DE WASHINGTON À ORLANDO

Oscillant entre la ligne de crête des Appalaches et les rouleaux de l'Atlantique, vous traverserez le Sud, une région chargée d'histoire à la géographie très variée avec sa collection de plages, d'îles et de phares, ses villes historiques et ses champs de bataille de l'Indépendance et de la S pour finir dans la plus grande cours de récréation de la planète, Orlando et sa kyrielle de parcs d'attractions.

Itinéraires

Jour 1 > Vous pourriez passer deux semaines à Washington que vous n'auriez encore rien vu ! Alors faites-vous au moins l'essentiel avec le Capitole, la Maison Blanche, les monuments à Washington, Lincoln, Jefferson, les fantastiques musées du Smithsonian, le cimetière national d'Arlington. Votre étape du soir baignant dans l'ambiance villageoise de sa Main Street n'est qu'à quelques encablures, au beau milieu de vignobles et de vergers. Niché dans les pittoresques Catocin Mountains, le Cunningham Falls State Park offre quantités d'aventures en plein air. **46 miles jusqu'à Frederick** ★ **Marchez sur la mythique Appalachian Trail, visitez les champs de bataille de la Guerre de Sécession, faite un arrêt à la plus grande brasserie du Maryland.**

🌐 <https://goo.gl/fWCr3s>



Mémorial Thomas Jefferson, Washington, DC



Mémorial Lincoln, Washington, DC

Jours 2/3 > Avec ses 500 miles de sentiers de randonnée, le Shenandoah National Park qui protège le nord de la ligne de crête des Appalaches est un formidable espace naturel propice à l'observation de la faune, avicole en particulier.

📍 **110 miles jusqu'à Mount Jackson / Shenandoah**

★ **Les vues depuis la Skyline Drive sont toute plu extraordinaires les unes que les autres. En route, allez voir les Dark Hollow Falls et randonnez sur l'Appalachian trail.**

🌐 <https://shenandoahfamilycampground.com/>

Jours 4/5 > La Skyline Drive mène à Waynesboro et de là, en moins de deux heures, jusqu'à Williamsburg, l'un des sites les plus chargés d'histoire d'Amérique. En famille, sautez d'arbre en arbre à Go Ape ou laissez monter l'adrénaline à Busch Gardens, marchez au son des tambours et des fifres à Colonial Williamsburg qui vous ramène au XVIIIe siècle. **210 miles jusqu'à Williamsburg** ★ **Continuez la leçon d'histoire à Jamestown et à Yorktown où se décida l'indépendance américaine.**

🌐 <http://www.americanheritagervp.com/>

Jours 6/7 > First Landing State Park marque le site de la première colonie britannique d'Amérique en 1607. Canoës indiens, galions, schooners et cargos, tous ont croisé dans ses eaux. On dit même que le pirate Barbe Noire se réfugia dans le détroit... Dire que l'on est au coeur de Virginia Beach, l'une des plus grandes stations balnéaires de la côte ! **60 miles jusqu'à First Landing State Park et Virginia Beach** ★ **Flânez sur les planches de Virginia Beach s'étirant sur 3 miles, barbe à papa et manèges attendent petits et grands.**

🌐 <https://goo.gl/f5EXsS>

Jours 8/9 > Il faut accepter de se perdre dans les Outer Banks de Caroline du Nord. Déployées sur 330 miles, ces îles barrière alignent de superbes plages, deux parcs nationaux et une poignée de petits villages. Egreniez les phares géants surveillant les grèves où galopent des chevaux sauvages, goûtez les fruits de mer pêchés du jour, inspirez, respirez... **80 miles jusqu'à Kitty Hawk** ★ **Le Wright Brothers Memorial marque le site où les deux frères firent décoller leur premier aéroplane en 1903. Assistez à la plus ancienne représentation théâtrale d'Amérique à Manteo.**

🌐 http://www.kittyhawkrv.com/Home_Page.php

Jour 10 > Un ferry vous ramène sur le continent jusqu'à la très animée cité portuaire de Wilmington. Le Wilmington Historic River District, les îles et les plages sont la promesse de délicieux restaurants et d'une vie nocturne endiablée. Flânez à la terrasse d'un café, découvrez les studios de cinéma locaux ou embarquez sur le cuirassé North Carolina. **261 miles jusqu'à Wilmington** ★ **Aux EUE**



Skyline Drive



Cuirassé North Carolina



Chicks Beach, Virginia Beach



A bicyclette sur les planches

The Wright Brothers Memorial, Kitty Hawk



Grande aigrette



Phare de Bodie Island

Screen Gems Studios, plus de 400 films, séries télé, clips et spots de pub ont été tournés.

<http://koa.com/campgrounds/wilmington/>

Jours 11/12 > Myrtle Beach est une station balnéaire très populaire et un paradis pour les golfeurs. Ses 115 parcours ont été conçus dans le plus grand respect de l'environnement et de la vie animale. Souvent redoutables sur le plan technique, toujours très esthétiques, ils ont été pour la plupart dessinés par les plus grands architectes de ce sport. **75 miles jusqu'à Myrtle Beach going back inland** ★ Broadway at the Beach



Fontaine de Forsyth Park, Savannah



Avenue des chênes, Wormsloe Plantation, Savannah

est un genre de fête foraine aux attractions multiples, très amusante pour une sortie en famille. <http://www.myrtlebeachkoa.com/>

Jour 13 > Au revoir la Caroline du Sud, bonjour la Géorgie. Savannah saura vous ensorceler avec ses places carrées ombrées d'arbres drapés de mousse espagnole, ses ruelles pavées résonnant des sabots des chevaux tirant des calèches, son architecture antebellum vous plongeront dans l'atmosphère du Deep South. **226 miles jusqu'à Savannah** ★ En route, visitez Charleston, digne cousine de Savannah avec ses vieilles églises et demeures patriciennes, les souvenirs de la culture Gullah, esclaves évadés réfugiés dans les îles du large, et Fort Sumter où commença la Guerre de Sécession. <http://gastateparks.org/SkidawayIsland/>



L'un des très nombreux beaux golfs de Myrtle Beach

Jours 14/15 > Jacksonville, St Augustine, Daytona ou Cap Canaveral sont autant de suggestions avant de vous laisser happé par la fièvre "made in Orlando" avec une collection de parcs d'attractions uniques au monde, Walt Disney World, Universal, SeaWorld... **280 miles jusqu'à Orlando** ★ Rien ne vous empêche de jouer les prolongations ? C'est le moment d'en profiter ! <http://koa.com/campgrounds/kissimmee/> ou <https://goo.gl/289iRB>

Jour 16 > La station de Cruise America de Kissimmee est à moins de 20 miles.



Détails du voyage

DÉPART	Washington, DC, Charlotte ou Orlando
DURÉE	16 Jours
DISTANCE	1,368 miles



VILLES ET CAMPAGNES DU NORD-EST

Si l'Est américain est surtout célèbre par ses grandes villes, ses décors naturels restent trop souvent ignorés. Pourtant, rivières, cascades, lacs et montagnes semées de petites villes provinciales permettent de goûter à une Amérique hors des sentiers battus. Cet itinéraire peut s'effectuer de New York, Newark, Philadelphie, Washington ou même du Canada.



Itinéraires

Jour 1 > Le motorhome peut être pris à New York ou Newark. Prenez la direction de la côte Atlantique. Votre campement du soir se trouve dans l'arrière pays d'Atlantic City dont les célèbres « planches » et casinos sont le décor de nombreux films. **80 miles de New York ou 120 de Newark** ★ Visitez Long Branch, station balnéaire fréquentée par 7 Présidents, site du Woodrow Wilson Hall de style Beaux Arts. www.atlanticblueberryrvp.com

Jour 2 > Cette courte étape vous fera profiter de l'océan et vous donnera l'occasion de visiter l'une des villes capitales de l'histoire américaine, Philadelphie. Independence National Historical Park est à 12 miles seulement du camping. **60 miles jusqu'à Philadelphia** ★ Visitez Independence Hall, la Cloche de la Liberté et les musées de la "Cité de l'Amour Fraternel".

<https://koa.com/campgrounds/philadelphia-south/>

Jour 3 > College Park abrite le camping le plus proche de Washington, DC, la capitale fédérale. C'est ici que se trouve le plus ancien aérodrome en activité du pays, fondé par les frères Wright en personne il y a plus de 100 ans. Les bus municipaux et des serices d'excursions l' desservent le camping. **120 miles jusqu'à College Park (Washington, DC)** ★ Visitez Capitol Hill, le Washington Monument, le Lincoln Memorial, les musées du Smithsonian, le cimetière national où reposent les Kennedy. Vous avez de quoi passer au moins une bonne semaine ! www.cherryhillpark.com

Jour 4 > Bedford, au sud de la Pennsylvanie, est un joli village entièrement classé National Historic District, riche en histoire et en architecture. A la périphérie, plusieurs ponts couverts ajoutent à l'atmosphère très « country » de la région. **140 miles jusqu'à Friendship Village, Bedford** ★ Visitez Old Bedford Village et Fort Bedford. www.friendshipvillagecampground.com

Day 5 > Sur une péninsule sablonneuse se jetant dans le Lac Érié, Presque Isle State Park séduit les



Phare d'Absecon, Atlantic City

nombreux visiteurs avec ses plages, ses sentiers en pleine nature et ses phares antiques. Ce fut le site d'une bataille navale en 1813. **225 miles jusqu'à Erie** ★ Visitez Waldameer Park ou Water World pour leurs montagnes russes ou les vignobles du Lac Érié. www.koa.com/campgrounds/erie

Jour 6 > Après Buffalo, voici les chutes du Niagara. Toute une série de belvédères aménagés le long de la rive multiplient les points de vue sur les chutes. Un film sur écran géant raconte leur découverte par les Français et l'histoire des trompe-la-mort dégringolant les chutes en tonneau... (Ceux qui partent de Toronto se rendront directement au camping). **115 miles jusqu'à Niagara Falls** ★ Ne manquez pas la balade sur le Maid of the Mist ou la descente à la Grotte des Vents, deux attractions du côté US, moins impacté par le tourisme que le côté canadien que l'on peut rallier à pied. www.koa.com/campgrounds/niagara-falls-new-york



Niagara Falls

Jours 7/8 > Juste au sud du charmant village de Watkins Glen, site jadis du Grand Prix de F1 américain, le Watkins Glen State Park arrosé de multiples chutes d'eau est l'un des plus beaux sites des Finger Lakes. **155 miles jusqu'à Watkins Glen State Park** ★ Visitez les chais, baladez-vous en bateau, prolongez le séjour pour explorer les autres lacs, Ithaca, site de l'université Cornell et le fantastique musée de verre de Corning.

www.nysparks.com/parks/142/details.aspx

Jours 9/10 > L'énorme massif des Adirondacks est sillonné de centaines de miles de routes pénétrant au cœur de ce véritable bastion naturel pour profiter des paysages et des villages. Ici, pas de droit d'entrée ni de portes ou d'horaires d'ouverture, seulement une promesse d'aventures sans limites. Rando jusqu'aux Adirondack High Peaks, canotage ou flânerie au bord d'un lac, une sensation d'isolement et de retraite loin du monde prédomine, rehaussée par le camping sous les étoiles. **255 miles jusqu'à Lake George** ★ L'Adirondack Scenic Byway permet d'égrener lacs, montagnes, d'apprendre l'histoire locale et de comprendre pourquoi la région est si populaire au moment de l'été indien.

<http://www.lakegeorgerpark.com/about/> ou <http://www.adirondackcampingvillage.com>

Jour 11 > Retour au New Jersey et l'agglomération new yorkaise en une demi-journée. Le camping fait face à Ellis Island, la Statue de la Liberté et la skyline de Manhattan de l'autre côté de l'Hudson. En bac ou en métro, ça ne devrait pas vous prendre plus d'une quinzaine de minutes pour rejoindre "la ville qui ne dort jamais", son emplacement est vraiment idéal. **210 miles jusqu'à Jersey City** ★ Assistez à un spectacle de Broadway, trouvez un restau sympa et pour voir la ville de l'intérieur, offrez-vous un tour à en métro et pied de block en block avec Real New York Tours.

www.libertyharborrv.com

Jour 12 > Long Island offre une belle respiration au delà de la ville-monde. Passé l'aéroport JFK, la route traverse toute l'île en longueur jusqu'à Shinnecock Hills, début des très chics et très chers Hamptons.



Brick Niagara, Lac Erie

Photo : Pennsylvania Tourism

Le camping du Hither Hills State Park permet de se remettre en mode plage. Pensez à aller voir le phare de Montauk. **120 miles jusqu'à Hither Hills State Park** ★ Visitez au large Fire Island National Seashore.



Détails du voyage

DÉPART New York, Newark, Washington, DC, Philadelphie ou Toronto

DURÉE 14 Jours

DISTANCE 1,530 miles



Pont couvert

Photo : Pennsylvania Tourism

www.nysparks.com/parks/122/

Jour 13 > Les lecteurs des romans de Nelson Demille éprouveront un air de déjà vu en passant les villages et les baies du côté du Long Island Sound. Retrouvez votre camping de Jersey City pour une autre nuit face aux gratte-ciel pour être facilement à pied d'œuvre demain matin. **20 miles vers jusqu'à Liberty Harbor** ★ Visitez Manhattan pour une dernière soirée inoubliable et conclure ce voyage en Beauté en vous offrant l'époustouflant panorama nocturne depuis Top of the Rocks ! www.libertyharborrv.com

Jour 14 > Plus que 30 miles avant de rendre le motorhome.



Capitole, Washington

LE MEILLEUR DE LA NOUVELLE ANGLETERRE

Charmantes demeures entourées d'une palissade blanche, pittoresques ponts couverts, embruns océaniques sur les écueils de l'Atlantique, montagnes éclatant de couleurs à l'été indien, histoire coloniale, clipper et baleiniers ne sont que quelques unes des images qui nous viennent à l'esprit au moment d'évoquer cette région tellement attachante.

Statue de Christophe Colomb, Boston



Itinéraires

Jour 1 > Une fois votre motorhome récupéré à Newark, partez le long du détroit de Long Island à la recherche de votre camping pour votre première nuit. **160 miles jusqu'à Preston** ★ Visitez le musée Barnum de Bridgeport dont le maire fut jadis ce grand homme du cirque.

🌐 www.hiddenacrescamp.com

Jour 2 > Ne manquez pas le crochet par Mystic Seaport. Cet ancien port baleinier et chantier naval est une fantastique évocation de la vie maritime du temps jadis, un musée vivant racontant le quotidien des marins, des pêcheurs et de leurs familles il y a plus de 200 ans. **125 miles jusqu'à Scusset Beach State Reservation** à la racine de Cape Cod ★ Visitez Newport (Rhode Island) et ses opulentes résidences de millionnaires comme les Vanderbilt qui inspirèrent à F. Scott Fitzgerald son personnage de « Gatsby le Magnifique ».

🌐 <https://goo.gl/Pcr6AB>

Jour 3 > Baladez-vous dans Hyannis, le fief de la famille Kennedy comme le raconte le John F. Kennedy Museum, avant Plymouth où le Mayflower déposa ses pèlerins en 1620. Plimoth Plantation est une réplique du village originel racontant la dure vie des pionniers en 1627. Pour explorer BOSTON, l'une des villes clés dans l'histoire des Etats-Unis et à la vie culturelle intense, ne vous compliquez pas la vie : séjournez au même camping et utilisez les trains du MBTA.



Acadia National Park

Photo : Visit Maine



Front de mer, Boston

(www.mbta.com) Vous pouvez d'ailleurs choisir de commencer votre périple en motorhome au départ de l'une de nos stations de Boston. **55 miles jusqu'à Plymouth** ★ Visitez Plymouth Rock sur lequel les Pèlerins du Mayflower firent leur premier pas en Amérique. 🌐 www.pinewoodlodge.com/index.php

Jour 4 > C'est à Lexington, dans la banlieue de Boston, qu'eut lieu la première escarmouche de la Révolution Américaine, déclenchant la fameuse chevauchée de Paul Revere allant prévenir Sam Adams et John Hancock. North Salem au New Hampshire abrite le site d'un Stonehenge local datant de plus de 4000 ans. **145 miles jusqu'à Salisbury Beach** ★ Visitez Salem (Massachusetts), site du fameux procès des sorcières de 1692.

🌐 www.beachrosvpark.com

Jour 5 > Remontant la côte atlantique hachée de caps, de pics et de péninsules, vous arrivez dans le Maine. Bar Harbor sur l'île du Mont Desert, baptisée par Champlain, est la porte d'entrée du somptueux Acadia National Park, battu par les flots.

235 miles jusqu'à Bar Harbor ★ Visitez Abbe Museum à Sieur de Monts Spring et prenez le bac pour Little Cranberry Island.

🌐 www.koa.com/campgrounds/bar-harbor-oceanside

Jour 6 > Pénétrez dans l'intérieur des terres avec Bangor, la capitale du Maine cher à Stephen King. Votre destination est le camping du Blue Mountain State Park. Méfiez-vous des élans baguenaudant dans la contrée. Ours et coyotes sont plus farouches ! **160 miles jusqu'à Mount Blue State Park** ★ Visitez la jolie plage de Webb Beach et Center Hill. Vos enfants aimeront le Nature Center du parc. 🌐 www.campwithme.com

Jour 7 > La route s'élève en approchant des White Mountains couvertes d'un vaste manteau forestier et couronnées par les 1916 mètres du Mont Washington que vous pouvez escalader grâce à l'antique chemin de fer à crémaillère. Prévoyez de passer la nuit au Beech Hill Campground près de Bethlehem (on n'a pas dit chercher...). **100 miles jusqu'à Bethlehem** ★ Montez au sommet du Mont Washington avec le cog railway à vapeur dtant de 1869. Aller prendre un pot au Mount Washington Resort de Bretton Woods. 🌐 www.beechhill.com

Jour 8 > Une série de défilés encaissés mène un temps au Vermont avant que la route ne suive le cours du Connecticut, artère fluviale majeure de la région. Choisissez l'un des campings des parcs d'état comme Gifford Woods or Ricker Pond State Park. **125 miles** ★ Visitez, à Hanover, le prestigieux Dartmouth College, membre de la patricienne Ivy League.

🌐 <https://vtstateparks.com/gifford.html>



Phare de Portland Head, Maine



Demeure de Franklin D. Roosevelt

Photo : Visit Maine

Jour 9 > Les Green Mountains du Vermont offrent un instantané d'Amérique au hameau d'Arlington. C'est ici que vécut de 1939 à 1953, Norman Rockwell, le grand illustrateur du quotidien heureux de l'Amérique, célèbre pour ses couvertures du Saturday Evening Post. The Inn on Covered Bridge Green occupe son ancienne demeure. **60 miles jusqu'à Arlington** ★ Visitez la Norman Rockwell Exhibition.

🌐 www.campingonthebattenkillvt.com

Jour 10 > La route descend vers l'état de New York en suivant l'Hudson River south. Hyde Park fut le lieu de naissance et de résidence de Franklin Delano Roosevelt. Il y repose avec Eleanor. Une petite faim ? Les 4 restaurants du Culinary Institute of America (CIA !) servent une cuisine élaborée (il faut réserver). Côté digestion, rassurez-vous, le Your Yogi Bear's Jellystone Lazy River Camp n'est qu'à 23 miles à Gardiner. **140 miles jusqu'à Lazy River** ★ Visitez la demeure des Roosevelt à Hyde Park. 🌐 www.lazyriverny.com



Détails du voyage

DÉPART New York, Newark, Boston North ou South

DURÉE 11 Jours

DISTANCE 1,380 miles

Jour 11 > Encore 75 miles et il sera temps d'abandonner votre motorhome du côté de Newark.



Faites un calin avec les ours !



LE MINNESOTA, L'AMÉRIQUE À L'ÉTAT SAUVAGE

C'est au Minnesota, "le pays des 10000 lacs" que le Mississippi prend sa source et que se trouve la mer intérieure du Lac Supérieur. Avec plus de 85000 miles de côtes, 66 parcs d'état, 57 forêts d'état et 2 Forêts Nationales, on y fait vraiment corps avec la nature. La faune du monde boréal s'y trouve en abondance, dont les emblématiques aigle, loup et ours, espèces protégées dans leurs wildlife centers respectifs.

Jardin des sculptures de Minneapolis

Itinéraires

Jours 1/2 > Une fois au volant de votre motorhome, il n'y a pas loin de la station de Cruise America à votre camp de base pour les deux prochaines nuits au KOA de Jordan au sud-ouest de Minneapolis. Avec Saint Paul, la capitale d'état, la ville forme les "Villes jumelles", l'une des zones urbaines les plus vertes du pays avec plus de 1000 lacs et 400 parcs dont la Mississippi National River & Recreation Area et la Grand Rounds Scenic Byway. Au Walker Art Centre, ne manquez pas le jardin des sculptures, l'un des emblèmes de la cité, où l'architecture contemporaine cohabite harmonieusement avec l'art déco. Le colossal Mall of America vous rendra accro au shopping avec ses 520 boutiques, 50 restaurants et son parc d'attractions Nickelodeon Universe, le plus grand parc couvert d'Amérique ! ✨ 55 miles usqu'à Jordan ✨ Offrez-vous une croisière sur le Mississippi, faites une balade en vélo (la ville a été classée numéro 1 des villes cyclables des US par un magazine spécialisé). Et quand vous ferez vos courses au Mall of America, rappelez-vous q'il n'y pas de taxes sur les vêtements et les chaussures au Minnesota ! 🌐 <https://goo.gl/nPUMdf>

Jour 3 > Montez au Itasca State Park, le plus ancien parc d'état du Minnesota. Le Mississippi y démarre sa course vers le Golfe du Mexique, 2552 miles plus loin... Ici, c'est un modeste ruisseau que l'on traverse en sautant de rocher en rocher au sortir d'un lac... Il y en a plus de 100 dans le parc ! ✨ 235 miles jusqu'à Itasca State Park ✨ Visitez le cimetière indien d'Itasca et la cabane Wegmann témoins des siècles passés. Suivez le Wilderness Drive traversant le Wilderness Sanctuary. 🌐 www.koa.com/campgrounds/bemidji/

Jour 4 > Dirigez-vous au nord vers Ely, l'une des villes les plus "cools" d'Amérique, perdue au fond des bois. On y trouve le North America Bear Center où vous saurez tout des plantigrades hantant la forêt boréale du Minnesota. A l'International Wolf Center, rencontrez la meute de loups « en résidence » et étudiez le mode de vie



Edge of the Wilderness Scenic Byway

des fauves. Ce soir, vous campez au Bear Head Lake State Park, récemment élu comme le préféré d'Amérique après une campagne nationale financée par Coca-Cola. ✨ 210 miles jusqu'à Ely ✨ Au Bear Center, regardez depuis le deck d'observation, trois ours vivant au bord d'un étang. Et au Wolf Center, hurlez avec les loups la nuit ! Enfin essayez... 🌐 <https://goo.gl/WrkdSw>

Jour 5 > Abandonnez votre RV un moment ! Le seul moyen d'explorer l'immense Boundary Waters Canoe Area Wilderness (BWCAW) est le canoë, une myriade de lacs criblant la Superior National Forest, jadis fréquentée par les « voyageurs » en route pour le pays des fourrures. Le National Geographic l'a placé dans les 50 sites à voir absolument dans sa vie. ✨ 100 miles jusqu'à campground ✨ Arrêtez-vous pour la photo au Split Rock Lighthouse Historic Site et au Gooseberry Falls State Park. Faites quelques pas sur la Superior Hiking Trail. 🌐 www.canocountry.com/stay/campgrounds.htm



Ours noir, North America Bear Centre, Ely



The Wolf Center, Ely

Jours 6/7 > La North Shore Scenic Drive, désignée All American Road, suit la côte nord du majestueux Lac Supérieur. 154 miles de pure beauté, rythmée par 8 parcs d'état où la nature se sublime. A Duluth, fondée par les Français au fond du lac, admirez Glensheen Mansion et le vieux pont transbordeur sorti d'une boîte de Meccano géant du côté de Canal Park. ✨ 120 miles jusqu'à Duluth ✨ Arrêtez-vous pour la photo au Split Rock Lighthouse Historic Site et au Gooseberry Falls State Park. Faites quelques pas sur la Superior Hiking Trail. 🌐 <https://goo.gl/fn8in3>

Jour 8 > Jay Cooke State Park, Veterans Evergreen Memorial Scenic Drive, St Croix National Scenic Riverway, et la Great River Road, classée National Scenic Byway sur toute la longueur du Mississippi, rythmeront votre route jusqu'à Wabasha ✨ Vous aimerez les petites villes fluviales au parfum d'autrefois comme Stillwater ou Red Wing. 🌐 www.pioneercampsite.com

Jour 9 > Visitez le National Eagle Center de Wabasha. Quatre aigles y sont en résidence permanente. Des expos interactives racontent la biologie et l'importance culturelle du volatile, que ce soit sa signification symbolique pour la nation américaine ou les mythes indiens. On a dénombré 1300 couples d'aigles nichant au Minnesota. Wabasha est l'un des plus grands sites d'hivernage du pays. Le Bluff Country est caractérisé par ses falaises couvertes de forêts et de charmants villages en bord de fleuve. Magasins d'antiquités, caves à vins, vergers améliorent l'ordinaire. On rencontre même des Amish dont les quilts se retrouvent souvent en vitrine des boutiques. ✨ 65 miles jusqu'à Preston ✨ Levez la tête ! Les aigles, en vol ou perché sur la cime des arbres, pêchant à la volée en rase-flots sont partout. On les observe facilement à l'Eagle Center ou sur une terrasse en bord de fleuve. Un tour de la Niagara Cave & Mystery peut faire un stop en route. Le Old Barn Resort & River's Bend golf course près du village de Lanesboro est votre camping ce soir. 🌐 www.barnresort.com

Jour 10 > Il vous reste 125 miles à couvrir pour aller restituer votre fidèle motorhome au dépôt Cruise America de Minneapolis. Vous avez jusqu'à 15H, si vous avez pris l'option Earlybird !




Détails du voyage

DÉPART	Minneapolis
DURÉE	10 Jours
DISTANCE	1,160 miles



The Mall of America



Gooseberry Falls, côte Nord du Lac Supérieur

LA MUSIQUE DES GRANDS LACS

Le blues électrique de Chicago, le son Motown à Detroit et le rock à Cleveland vous accompagneront tout au long de ce périple complet incluant un passage au Canada avec Toronto et Niagara Falls.

Musée Maritime des Grands Lacs



Itinéraires

Jour 1 > Une fois bien installé dans votre motorhome, prenez la direction de l'Indiana en contournant le sud du lac Michigan. A la frontière, on passe Gary, la ville natale de Michael Jackson et on continue sur le Michigan. Le camping est tout proche de superbes plages, fort bienvenues après la route. A St. Joseph, emmenez les enfants au Curious Kids Museum qui fait tout pour les stimuler et les émerveiller... ✨ **110 miles jusqu'à Coloma/St Joseph** ✨ Visitez Indiana Dunes National Lakeshore ou Warren Dunes State Park au Michigan. 🌐 www.koa.com/campgrounds/coloma

Jour 2 > C'est à Battle Creek que le bon Dr Kellogg inventa ses fameuses céréales... Elevez votre niveau d'adrénaline au parc aquatique "Full Blast". Votre camping est à une demi-heure de Detroit alias Motor City ce qui explique aussi l'étymologie du studio Motown. Ne manquez surtout pas l'incroyable Henry Ford Museum de Dearborn. ✨ **175 miles jusqu'à KOA Greenfield, Detroit** ✨ Visitez la zone active au Zoo de Detroit, seul endroit au monde où on peut approcher aussi facilement l'ours polaire d'aussi près. Les amateurs d'art viront voir les fresques de Diego Rivera au DIA et on rendra hommage à Cadillac au bord de la rivière. 🌐 www.detroitgreenfield.com

Jour 3 > Un tunnel ou un pont spectaculaire vous emmène au Canada. Les fans de l'Union Jack ne seront pas dépayés avec Chatham, London, Cambridge, traversant même la Tamise avant le camping à 20 miles de Toronto. ✨ **285 miles jusqu'à Ontario, Toronto** ✨ Visitez la Tour CN. Jusqu'à 2007, c'était le bâtiment le plus haut du monde. 🌐 <https://goo.gl/2XGrrS>

Jour 4 > L'Algonquin Provincial Park est parfait pour une extension. Sinon, suivez la côte ouest du lac Ontario pour rejoindre Niagara Falls. En route, vous verrez le canal Welland qui relie lacs Ontario et Erie. Ses 8 écluses permettent de franchir l'escarpement de Niagara. Votre camping est à 10 minutes des chutes à admirer sur toutes les



Sur le Cercle Polaire, Zoo de Detroit

Photo : Bill Bowen

coutures. Le Maid of the Mist n'opère plus désormais que du côté US, alors attendez demain ! ✨ **105 miles jusqu'à Niagara Falls, Ontario** ✨ Visitez le délicieux village de Niagara on the Lake et faites une dégustation dans l'un des nombreux chais comme le Chateau des Charmes. 🌐 www.campark.com

Jour 5 > Offrez-vous un douche à la Grotte des Vents côté US avant de continuer sur Buffalo puis Cleveland en Ohio, deux villes qui sont des leçons d'architecture. C'est le fameux I.M. Pei qui a conçu le bâtiment du Rock and Roll Hall of Fame & Museum, où vous allez en prendre forcément plein les yeux et surtout les oreilles. Le camping de Woodside Lake se trouve au sud de la cité non loin du verdoyant Cuyahoga Valley National Park. ✨ **230 miles jusqu'à Streetsboro/Cleveland** ✨ Visitez Presque Isle State Park près de Erie, profitez des bonnes affaires aux Aurora Farms Premium Outlet Mall, Geauga Lake et Wildwater



Rock and Roll Hall of Fame, Cleveland Photo : Ohio Division of Travel and Tourism



Niagara Falls



Tour CN, Toronto

Kingdom sont proches de votre campement. 🌐 www.woodsidelake.com

Jour 6 > Faites plaisir aux enfants au Cedar Point Amusement Park 80 miles plus à l'ouest. C'est la capitale mondiale de la montagne russe, ici un roller coaster ! On vient du monde entier pour s'époumoner et encaisser des G... Vous aurez une heure pour redescendre sur terre avant le KOA de Stony Ridge au S-E de Toledo. ✨ **130 miles jusqu'à Toledo East** ✨ Visitez le National Museum of the Great Lakes et le SS Col. James M. Schoonmaker, autrefois le plus gros cargo des Grands Lacs, lancé en 1911. 🌐 www.koa.com/campgrounds/toledo

Jour 7 > Comptez 4 heures pour rentrer sur Chicago. Le camping proposé est proche de la station Cruise America. Au voisinage, Wild West Town vous plonge dans un "Ouest sauvage" très bon enfant avec l'avantage d'avoir un restaurant. Parfait pour conclure en beauté son périple et donner des idées pour le prochain voyage. ✨ **260 miles jusqu'à Union, au N-O de Chicago** ✨ Visitez l' Illinois Railway Museum, le plus grand musée ferroviaire des Etats-Unis. 🌐 www.koa.com/campgrounds/chicago

Jour 8 > En seulement 15 miles, vous bouclerez la boucle en retournant votre motorhome à notre dépôt. Pourquoi ne pas prolonger le séjour à "Windy City" !?



The Motown Museum, Detroit Photo : Motown Historical Museum



Détails du voyage

DÉPART	Chicago ou Toronto
DURÉE	8 Jours
DISTANCE	1,310 miles (2,110 kms)



Parc d'attractions de Cedar Point Photo : Cleveland Tourism

LE TOUR DE L'ONTARIO

Des immenses Grands Lacs aux confins des déserts arctiques, l'Ontario exploré par les missionnaires et les « voyageurs » français, marqué par l'héritage british, possède quelque chose à part au Canada.



Itinéraires

Jours 1/2 > Récupérez votre motorhome chez Cruise Canada à Toronto. Il vous faut environ 2 heures pour rejoindre Niagara Falls. Le Riverside Park Campground bordé par la Niagara est à quelques minutes des chutes. Admirez les sous tous les angles ou presque, en passant à pied côté US ou avec un survol en hélicoptère. La région regorge d'attraction de toutes sortes. Aux golf et shopping, on pourra préférer une sortie dégustation dans les vignes. Avec modération bien sûr, surtout si vous décidez de suivre la route des vins en vélo mais comme c'est tout plat... En route, flânez au ravissant village de Niagara on the Lake. **80 miles vers Riverside Park Campground** ★ Descente "Derrière les Chutes", balade mouvementée avec les Whirlpool Jet Boats, film IMAX. Côté américain, le Maid of the Mist, la Cave of the Winds et les remparts de Old Fort Niagara au bord du lac Ontario sont incontournables. www.riversidepark.net

Jours 3/4 > Direction les eaux translucides de la Baie Géorgienne et Blue Mountain. Le Wasaga Pines Resort est voisin de la Wasaga Beach, réputée pour être la plus longue plage d'eau douce du monde. On espère que vous n'avez pas oublié votre maillot ! Evidemment, on y pratique intensivement tous les sports nautiques, comme le kayak ou, plus originale, la plongée sur épave. Le soir, profitez de la station 4 saisons de Blue Mountain et son village piéton. **160 miles jusqu'à Wasaga Pines Resort** ★ Visitez Blue Mountain Resort où l'on pratique une foultitude d'activités en plein air incluant le Ridge Runner Mountain Coaster, un parcours dans des grottes, du vélo et l'inévitable golf. <https://goo.gl/fn8in3>

Jours 5/6 > Partez pour Muskoka, la cour de récré en plein air de l'Ontario, connue pour ses lacs étincelants, ses paysages mouvementés et ses villages pittoresques. Au nord-est, l'Algonquin Provincial Park est la quintessence même du Canada. Dans une clairière truffée de sapins, l'Algonquin Trails Campground, à la lisière du parc,

vous offre le gîte pour les 2 prochaines nuits. Rando pédestre, canotage pour tous niveaux y sont les activités principales, l'occasion de croiser la faune locale, particulièrement abondante. Alors pensez à votre appareil-photo ! **110 miles jusqu'à Algonquin Provincial Park** ★ Le RMS Segwun, le plus vieux vapeur encore en opération dans le monde est basé à Gravenhurst. www.algonquintrailscamping.ca

Jours 7/8 > Après une séance de rafting aux Forester's Falls, installez-vous au Ottawa's Poplar Grove Campground RV Park et partez à la découverte de la capitale fédérale 30 minutes au nord. Il faut bien la journée pour visiter tous les hauts lieux de la cité, riche en musées et sites historiques, comme les bâtiments néogothiques de la Colline du Parlement. Baladez-vous en vélo le long du canal Rideau, classé au patrimoine mondial par l'UNESCO, traversant la cité sur près de 8 km. Flânez au marché ByWard, fondé en 1826 et l'un des plus grands du genre en Amérique. avec ses 80 restaurants, il saura certainement vous rassasier. **200 miles vers Popular Grove Campsite** ★ Visitez absolument le Musée Canadien des Civilisations, côté Gatineau, et la Galerie Nationale du Canada, de part et d'autre de la rivière des Outaouais. Les musées de la Monnaie Royale et celui de la Nature ne sont pas mal non plus ! www.ottawaspoplargoecamp.com

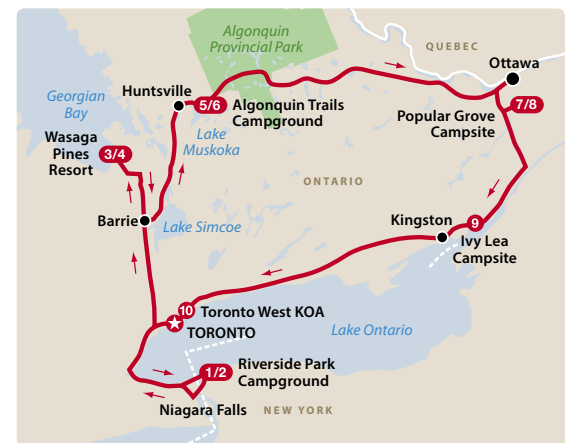
Jour 9 > Suivez la Rideau Heritage Route qui, via ses petits villages et ses écluses jalonnant le canal, vous mène à la région des 1000 Iles. L'Ivy Lea Campsite se trouve au coeur de cette région magnifique protégée par la Réserve de la Biosphère de l'Arche de Frontenac. Offrez-vous une excursion en bateau dans l'archipel semé sur le St Laurent. Canotage, kayak et même plongée permettent d'approcher au plus près des îles, parfois juste un rocher planté d'un arbre ou abritant de vastes demeures seigneuriales. Kingston se trouve un peu plus au sud-ouest. **175 miles jusqu'au Ivy Lea Campsite** ★ A Kingston, Fort Henry raconte un pan de l'histoire canadienne. Une fois à l'intérieur de ses énormes fortifications, vous



Parc Algonquin

allez revivre la vie de garnison au début du XIXe siècle. www.koa.com/campgrounds/ivy-lea

Jour 10 > Longez le Lac Ontario pour rentrer à Toronto. Pourquoi ne pas vous débarasser du motorhome dans la matinée pour profiter de toutes les vibrations de la cité. Toronto est l'une des villes les plus animées d'Amérique. Il y en a pour tous les publics. Sa vitalité artistique et culturelle, ses distractions nocturnes, ses quartiers aux atmosphères si variées, en font une cité multiculturelle où il fait bon vivre (et manger !) comme l'illustrent ses Chinatowns, Portugal Village, Greek Town, Little India et Little Italy. Vous prendrez bien entendu un peu de hauteur à la Tour CN au sommet de laquelle ceux qui ont le cœur bien accroché feront une sortie " Haut-Da-Cieuse " sur l'Edgewalk. Mieux qu'un survol en hélico ! **190 Miles jusqu'à Toronto KOA West** ★ Si vous avez le temps, passez par le Prince Edward County et la bucolique Taste Trail. Drive, une route des saveurs buissonnière jalonnée de restaurants, petits producteurs et vignobles locaux. Pour la digestion, Sandbanks Provincial Park possède une très jolie plage... www.koa.com/campgrounds/toronto-west



Détails du voyage

DÉPART	Toronto
DURÉE	11 Jours
DISTANCE	955 miles (1,537 kms)




En kayak sur le canal Rideau à Ottawa

Jour 11 > Il y a environ 40 miles jusqu'à Bolton, lieu de remise de votre Motorhome. Jouez ensuite les prolongations à Toronto. ★ Pour une dernière poussée d'adrénaline, sortez encordé sur le EdgeWalk, une passerelle en plein air à 356 mètres de haut faisant le tour de la CN Tower !



La Tour CN et le Rogers Centre vus de Toronto Island



Niagara Falls



Lake of Two Rivers, Parc Provincial Algonquin

LE TOUR DU QUÉBEC

Au delà de ses deux grandes villes exceptionnelles, Montréal et Québec, la Belle Province est un monde combinant des paysages superbes où vaque à loisir une faune indomptée, à une convivialité de chaque instant. Car la plus grande richesse du Québec, c'est avant tout ses habitants au contact facile comme vous le constaterez lors des nombreux festivals rythmant le calendrier.



Itinéraires

Jours 1/2 > Montez à bord de votre motorhome à Montréal pour une courte étape menant au Parc National de Mont-Tremblant, idéal pour démarrer en douceur vos aventures. Posez-vous quelque temps au camping du Lac Monroe. Au programme, pêche, et rando dont l'unique Via Ferrata du Diable, suspendue à la roche. Le canot sera votre meilleur atout pour explorer le site. Les Méandres du Diable sont un test idéal pour les débutants. Le centre d'activités de la station du Mont-Tremblant toute proche propose rafting, rando à cheval, golf, voile et varappe à volonté. Bref, de quoi vous mettre en forme avant de continuer ! **90 miles jusqu'à Mont-Tremblant National Park** ★ Visitez en route le village de Saint-Sauveur. Outre ses restaurants et ses magasins d'usine, son parc nautique est très apprécié. www.sepaq.com/pq/mot/

Jour 3 > Les routes 125 et 347 vous emmènent à travers la campagne via Saint-Donat dans la région de Lanaudière. Vous aurez le temps de vous détendre au camping l'après-midi. **85 miles vers Mandeville** ★ Avant de quitter Mont-Tremblant offrez-vous un survol en hélicoptère au dessus de l'immense forêt boréale particulièrement en beauté entre fin septembre et début octobre lorsque les érables flamboient de couleurs à l'été indien. www.campinglablaie.com

Jours 4/5 > Le Parc National de Mauricie est un autre endroit génial pour quelques jours au milieu de l'immensité du Québec. L'excursion au Waber Falls, à pied ou en canoë, est un grand moment. Prévoir le pique nique et le maillot de bain pour une trempette sur place ! Au Centre d'Aventure Mattawin, quantités d'activités musclées vous attendent, rafting, canyoning ou hydroluge. **75 miles jusqu'à Rivière Matawin** ★ Explorez le parc à bord d'un Rabaska, canoë d'au moins 8 mètres de long qui emporte 10 personnes. C'était le moyen de transport traditionnel des Coureurs des Bois. www.centredaventuremattawin.ca (en français seulement)



Via Ferrata du Cap Jaseux, Saguenay Photo : Charles-David Robitaille



Parc National de la Jacques-Cartier

Photo : Jean-Pierre Huard

Jour 6 > La route traverse les bois jusqu'au Lac Saint-Jean, l'un des grands sites de la province. Profitez de ses plages aux eaux chaudes et visitez le Parc National de Pointe-Taillon. La ville fantôme de Val Jalbert est un village ouvrier des années 1920. Le Zoo de Saint-Félicien vous fera voir tous les grands animaux de la région. **170 miles jusqu'à Saint-Henri-de-Taillon** ★ Partez sur la Véloroute des Bleuets qui fait tout le tour du Lac Saint-Jean. www.campingbelley.com/ (en français seulement) ou www.damenterre.qc.ca/index

Jour 7 > Fjord le plus méridional d'Amérique, le fjord du Saguenay Fjord est dominé par des falaises à la verticalité vertigineuse. C'est du côté du village mignon tout plein de Sainte-Rose-du-Nord que l'on a les plus beaux panoramas. A la voile ou en kayak, partez à la rencontre des bélugas blancs vivant à demeure dans le fjord. **95 miles jusqu'à L'Anse-Saint-Jean** ★ Visitez le Parc Aventure Cap Jaseux pour une partie d'accrobranche dans les arbres ou une Via Ferrata. www.camping4chemins.qc.ca/ (en français seulement)



Québec

Photo : Claude Bouchard

Jour 8 > Partez vers le sud et la région du Charlevoix dont les montagnes dominent de haut le St Laurent. Le Parc National des Hautes-Gorges-de-la-Rivière-Malbaie séduira les marcheurs qui partiront sur le sentier de l'Acropole des Draveurs. Alternative : pêche à la truite ou vélo sur les 16 km de sentiers du parc. **105 miles jusqu'au Parc National des Hautes-Gorges-de-la-Rivière-Malbaie** ★ Arrêtez-vous à Saint-Aimé-des-Lacs pour observer l'ours noir. www.sepaq.com/pq/hgo/

Jour 9 > Suivez la Route des Saveurs mettant en valeur le patrimoine gastronomique régional à travers le Charlevoix. A Baie-Saint-Paul, visitez les nombreux ateliers d'artistes et galeries. Le Parc National de la Jacques-Cartier est l'un des plus spectaculaires de la région à seulement une demi-heure de la capitale provinciale. Une séance de pagayage est le meilleur moyen d'apprécier la beauté de cette vallée glaciaire. **150 miles jusqu'au Parc National de la Jacques Cartier** ★ Visitez le Village Huron de Wendake et découvrez le mode de vie des Premières Nations du Québec. www.sepaq.com/pq/jac/

Jour 10 > Québec, la capitale de la province, est sans nul doute l'une des plus jolies villes américaines. Seule cité du continent nord-américain encore cernée de remparts, ses ruelles pavées flanquées de coquets bistrotts, de boutiques originales et de monuments historiques, sont une invitation au voyage dans le temps. Concluez la visite aux Plaines d'Abraham qui virent la fin de l'Amérique française avant d'aller dîner dans l'un de ces merveilleux restaurants qui font la réputation de la gastronomie locale. **215 miles jusqu'à**



Détails du voyage

DÉPART	Montréal
DURÉE	11 Jours
DISTANCE	1,025 miles (1650 kms)

Montréal, via Québec ★ Visitez la Place Royale, la citadelle et les remparts de Québec.

www.koa.com/campgrounds/montreal-south/

Jour 11 > Il est temps de remiser votre motorhome à la station Cruise Canada de Montréal sauf si vous avez décidé de prolonger le voyage, pourquoi pas en direction de la sauvage péninsule de Gaspésie ?!



Mont-Tremblant

LE MEILLEUR DE L'OUEST CANADIEN

L'Ouest Canadien est la parfaite illustration de la nature avec un grand N ! Du Pacifique aux Montagnes Rocheuses, vous collectionnerez quelques uns des plus beaux sites d'Amérique. Faune à foison, sources chaudes, glaciers, cascades, lacs émeraude ou turquoise, forêts infinies, villes fantômes, avec en prime l'éblouissante cité de Vancouver, il y en a pour tous les goûts et tous les âges !

Itinéraires

Jour 1 > Une fois votre motorhome en mains, prenez la direction du camping Burnaby Cariboo. Il est classé parmi les meilleurs de Colombie Britannique et pratique pour explorer Vancouver. [15 Miles jusqu'à Burnaby Cariboo RV Park](#) [★ Visitez Vancouver, l'une des plus belles villes du monde.](#) www.bcrvpark.com



Historical Steam Clock, Gastown, Vancouver Photo: 123.RF

Jours 2/3 > Partez sur la Transcanadienne et vers Hope (la ville de "Rambo"...), prenez la direction de la vallée de l'Okanagan, l'une des grandes régions viticoles d'Amérique. De nombreux chais invitent à la dégustation à Oliver, Penticton, Okanagan Falls, Kelowna... Pour les détails, allez voir www.kelownagolfski.com/okanaganwineries.htm Nous avons choisi comme emplacement l'Okanagan Lake, juste au nord de Penticton. On y trouve deux grands campings (North & South Park) sis en bord de lac. Leurs plages, plantées de pins ponderosas et d'armoise, sont idéales pour profiter de la baignade et des sports nautiques. Si vous voulez couper l'étape, nous vous suggérons un stop à Harrison Hot Springs. [210 miles jusqu'à Okanagan](#) [★ Visitez les tunnels Othello-Quintette Tunnels, proches de Hope, pour voir l'incroyable système de tunnels et de ponts utilisé pour faire passer le vieux Kettle Valley Railroad dans le canyon. Empruntez le Hell's Gate Airtram survolant le Fraser!](#) www.campokanagan.com

Jour 4 > Cette petite journée de route vous permet d'explorer les vignobles (avec modération !) en allant sur Revelstoke, nichée haut dans les Monashee Mountains et proche du Parc National du Mont Revelstoke et du Parc National de Glacier. Inutile de dire qu'il s'agit de l'un des plus beaux paysages du Canada. Encadrée par les pics enneigés des Selkirk Mountains à l'est et les Monashees à l'ouest, Revelstoke a été baptisée Capitale des Alpes Canadiennes et connue dès les années 1900 comme le Paradis de la Montagne. [145 miles jusqu'à Revelstoke](#) [★ Visitez Salmon Arm, porte d'entrée de l'Okanagan au coeur de la Shuswap Lake recreation area.](#) www.rvcampingrevelstoke.com

Jours 5/6 > Après environ 3 heures de route, voici Lake Louise. Nous vous suggérons le camping Lake Louise Park mais vous en trouverez d'autres sur le site Internet. La combinaison des Parcs Nationaux de Lake Louise et de Banff composent un formidable paysage montagnard. On peut se contenter de collectionner les panoramas imprenables, ou bien on peut s'inscrire dans le décor en sélectionnant des activités en rapport avec l'endroit, de la rando au rafting en passant par le canoë ou l'alpinisme. De quoi se faire des souvenirs encore plus forts. Banff, un genre de Chamonix canadien, mérite qu'on y passe un peu de temps. (Si vous démarrez le programme depuis notre station de Calgary, allez directement au Lake Louise ou séjournez à Banff.) [145 miles jusqu'à Lake Louise](#) [★ Visitez le col de Kicking Horse et la rivière homonyme passant par le Natural Bridge de Yoho National Park. Empruntez la Bow Valley Parkway reliant Banff à Lake Louise, bien moins fréquentée et offrant quantités de sentiers de rando et de panoramas à tomber. Prenez un verre au Banff Springs Hotel et admirez la vue. Prenez le téléphérique montant à Sulphur Mountain puis prenez un bain régénérant dans les eaux de Banff Hot Springs.](#) www.pccamping.ca/parkscanada



Glacier de Columbia Photo: Brewster Travel Canada

Jours 7/8 > La route montant vers Jasper, dominée par des sommets dépassant les 4000 mètres est l'une des plus fantastiques du continent. Nous vous proposons plusieurs sites de campings, ci-dessous. [210 miles jusqu'à Jasper via Banff](#) [★ Visitez le Glacier Athabasca, le plus célèbre du continent nord américain. Promenez-vous en Ice Explorer, juché sur d'énormes pneus, ou avec un guide de montagne pour marcher sur la glace. Pensez à réserver à l'avance la croisière sur le lac Maligne pour aller admirer Spirit Island, l'une des cartes postales à ne pas manquer dans la région et accessible uniquement par bateau.](#)

[Jasper: https://reservation.pc.gc.ca/Jasper](https://reservation.pc.gc.ca/Jasper)
[Hinton: www.koa.com/campgrounds/hinton](http://www.koa.com/campgrounds/hinton)

Jour 9 > Traversant un paysage toujours d'une absolue beauté, passant entre le Wells Gray Provincial Park à votre droite et les Columbia Mountains à votre gauche, vous parviendrez à Clearwater, votre dernière étape avant Vancouver. Si vous préférez être au plus près de Wells Gray (il n'y a que 13 emplacements, c'est pris d'assaut...), réservez longtemps à l'avance le Helmcken Falls Lodge & RV Park. Juste à l'entrée du parc, vous y ferez corps avec la nature exacerbée de ce site exceptionnel, caractérisé par ses chutes gigantesques. [200 miles jusqu'à Clearwater](#) [★ Visitez Clearwater, bourgade intéressante à proximité du Wells Gray Provincial Park. En route, stoppez à Blue River pour un River Safari. Vous apercevrez peut-être des ours!](#) www.helmckenfalls.com



Détails du voyage

DÉPART	Vancouver ou Calgary
DURÉE	12 Jours
DISTANCE	1,235 miles (1,980 kms)



Jours 10/11 > 4H30 vous seront nécessaires pour retrouver le Burnaby Cariboo. Nous vous suggérons vivement d'y séjourner 3 ou 4 nuits car Vancouver mérite vraiment de jouer les prolongations. Allez voir www.bcrvpark.com. Le camping est desservi toutes les 30 minutes par un bus allant à Vancouver. Sinon le Skytrain est à un quart d'heure de marche. [295 miles jusqu'à Vancouver](#) [★ Visitez Stanley Park, le Harbour Centre, Granville Island, le Pont suspendu de Capilano, Grouse Mountain, Gastown parmi tant d'autres sites.](#) www.bcrvpark.com

Jour 12 > La station Cruise Canada n'est qu'à 15 miles de votre camping.



Lake Peyto Lac Peyto

L'ILE DE VANCOUVER

Ce court itinéraire s'associe idéalement au Meilleur de l'Ouest Canadien. En six nuits ou davantage, vous aurez ainsi l'occasion de découvrir aussi le versant maritime de la région. Tout aussi remarquable, vous y croiserez orques, baleines, phoques, lions de mer, dauphins et tortues, batifolant dans les rouleaux du Pacifique.



Traversées en ferry

Il est vivement recommandé de réserver vos traversées en ferry en ligne à l'avance, même pour les véhicules les plus petits. C'est absolument indispensable pour les grands motorhomes de 30 pieds. Ça serait vraiment dommage que vous n'ayez pas de place à bord non ?!

Itinéraires

Jour 1 > Vérifiez les horaires du ferry Tsawwassen-Swartz Bay que vous aurez réservé d'avance. La traversée prend 90 minutes (www.bcferrys.com and transcanadahighway.com/BC/Info-Ferries.htm). On vous conseille d'être à l'embarquement au moins 3 ou 4 heures à l'avance pour ne pas être surpris par le trafic. Il y a 70 miles (normalement 2 heures) depuis le Burnaby Cariboo RV Resort (www.bcrv.co) Une fois à terre, la Transcanadienne vous amène sur Sannich, au sud de l'île de Vancouver. Le Salish Seaside RV Haven n'est qu'à 20 miles du débarcadère.

Le Salish Seaside RV Haven est assez unique. Situé sur le port même de Victoria, il offre de jolies vues sur la cité. Ouvert toute l'année, il a des emplacements tout équipés et offre un accès aisé au centre ville. Etant le plus proche camping de Victoria, les principales attractions sont à portée de main. Pas besoin de prendre votre véhicule, prenez les Victoria Harbour Ferries qui vous emmènent du camping à la ville directement.

📍 60 miles jusqu'à Saanich ★ Visitez Victoria. Front de mer, architecture, fruits de mer, bateaux taxis et le vieil hôtel Empress rendent la capitale de la Colombie Britannique irrésistible.

🌐 <https://www.salishseasidervhaven.com/>

Jour 2 > Quittez la ville pour la Malahat Drive escaladant un socle volcanique sur lequel



prospèrent des pins Douglas vieux de 400 ans. Les rivières aux fonds tapissés de cailloux hérités des glaciers sont de véritables autoroutes à saumons. Au passage du col, le panorama sur la presqu'île de Saanich, le détroit de Géorgie et les montagnes en arrière plan sur le continent, est vraiment grandiose. On remonte la côte du Passage Intérieur via Chemainus et ses fresques puis Parksville, célèbre pour ses concours de châteaux de sable. Les vallées sont couvertes de terres agricoles et de vergers. On peut taquiner la truite mais méfiez-vous, ici elle peut atteindre un mètre de long...! Un peu plus au nord, à Roswell Creek, il faudra vous décider entre la 19 ou la 19A, plus côtière, pour atteindre Campbell River. De là, une courte traversée en bac vous fait passer sur Quadra Island. Le Ripple Rock RV Park se trouve à Browns Bay Resort. Vous ne vous lasserez pas d'observer le ballet incessant des navires croisant dans le Discovery Passage en route pour l'Alaska.

📍 180 Miles jusqu'à Campbell River ★ Baladez-vous sur les vastes plages sablonneuses du Rathrevor Beach Provincial Park.

🌐 <http://www.brownsbayresort.com/rv-park/>

Jour 3 > A l'extrême nord de l'île de Vancouver, Port Hardy se veut l'endroit "où la route se termine et où l'aventure commence". Il n'est pas rare d'apercevoir un groupe d'épaulards ou un banc de dauphins ou des tortues de mer s'ébrouant dans la houle. Sur la plage longue de 14 miles du Cape Scott Provincial Park, tout au nord de l'île, on



Killer whale



Hôtel Fairmont Empress, port intérieur de Victoria

Photo : Tourism British Columbia

aperçoit phoques et lions de mer. On peut y trouver des perles d'origine indienne, ou un fluteur échoué sur la grève à marée descendante. Repartez en sens inverse sur la 19 sur 20 miles environ. Passez Port Mc Neil. et embayez vers Beaver Cove.

Telegraph Cove est

la baie suivante face au détroit de Johnson. Le camping, ouvert à l'année, est équipé de toutes les facilités avec vue sur l'océan et la marina.

📍 195 miles jusqu'à Telegraph Cove avec l'aller retour à Port Hardy ★ Visitez Cormorant Channel Provincial Park sur le chemin du camping.

🌐 www.telegraphcove.ca/tcv/accom/rvpark.cfm

Jour 4 > Comme vous redescendez la côte par le même chemin, si vous avez loupé quelque chose à la montée, c'est le moment de vous rattraper ! Il y a plusieurs Parcs Provinciaux en chemin après Campbell River : Morton Lake, Elk Falls ou Miracle Beach. Pour rallier Qualicum Bay Resort, suivez plutôt la 19A qui colle de plus près à Qualicum Bay que la 19, un coin riche en coquillages et en huîtres à déguster dans les estancots locaux. On peut accéder facilement à la plage de alternant sable et galets. Le camping est légèrement au nord de Qualicum Beach. 📍 185 miles jusqu'à Qualicum Bay ★ Visitez les Little Qualicum Falls. On ne s'attend pas forcément à autant de cascades dans l'arrière pays. 🌐 www.resortbc.com

Jour 5 > Si pouvez prolonger, ne manquez pas l'extension sur Tofino mais réservez tôt car le Parc National du Pacific Rim attire la foule. Nanaimo est la seconde ville de l'île, au pied du Mont Benson et mouillée par le détroit de Géorgie. La vie culturelle locale est particulièrement riche et il s'y passe toujours quelque chose. Les bâtiments historiques du centre abritent boutiques, restaurants et musées dans le Old City Quarter. Et on peut y pratiquer toutes sortes d'activités si l'on a de l'énergie à revendre comme du saut à l'élastique ou de la grimpe. Il sera bien temps de rejoindre votre camping du soir dont la pub dit "La seule chose que l'on domine, c'est l'océan !". Il s'agit d'une véritable base de loisirs dans un grand parc arboré



Détails du voyage

DÉPART	Vancouver
DURÉE	6 Jours
DISTANCE	735 miles (1,185 kms)



entre rivière et le bord de l'océan. 📍 55 miles jusqu'à Living Forest à Nanaimo ★ Visitez le Bastion, le vieux fortin de la Compagnie de la Baie d'Hudson. Prenez un pot au vieux Palace Hotel. A Tofino, rencontrez ours et baleines.

🌐 www.campingbc.com

Jour 6 > L'embarcadère du ferry pour Horseshoe Bay (www.bcferrys.com) est à 10 minutes seulement. Pensez à prendre l'option Early Bird DÉPARTure Special de Cruise Canada pour n'avoir à rendre le motorhome que dans l'après-midi. La traversée dure environ 2 heures. De Horseshoe Bay vous pouvez aller directement à notre station de Delta ou repasser par la case Burnaby Cariboo. En alternative, vous pouvez aussi préférer jouer les prolongations à Tofino, Nanaimo ou ailleurs. 20 Miles de Horseshoe Bay à Delta, 30 pour Cariboo sans oublier le temps de la traversée.

SPLENDEURS DES PROVINCES MARITIMES DU CANADA

Nouveau Brunswick, Nouvelle Ecosse, Ile du Prince Edouard : voici le brelan de reines des provinces atlantiques canadiennes, chacune ayant sa personnalité propre et une identité culturelle bien marquée. En commun, les embruns, des côtes splendides semées de vieux phares et les baleines.

Itinéraires

Jour 1 > Passez quelques jours à découvrir Halifax (ne manquez pas le Maritime Museum of the Atlantic avec ses reliques du Titanic) récupérez votre motorhome à la station locale de Cruise Canada. Vous apprécierez la route de la côte sud avec ses perspectives sur l'océan passant par des délicieuses localités comme Peggys' Cove, Chester et Mahone Bay avant de poursuivre sur Lunenburg, classée au patrimoine mondial de l'UNESCO.

📍 95 km vers Lunenburg ★ **Soyez sans complexe ! Le phare de Peggy's Cove est le plus photographié du Canada alors allez-y vous aussi !** Faites une excursion maritime à la rencontre des macareux et des phoques, peut-être une baleine en maraude ! 🌐 www.lunenburgns.com/campground

Jour 2 > Offrez-vous une sortie sur le Bluenose, antique yacht de course ou une autre excursion. Dans l'après-midi, continuez vers le sud avant le Kejimikujik National Park dans l'arrière pays. 📍 115 km jusqu'au Kejimikujik National Park ★ **A Lunenburg, visitez le Fisheries Museum of the Atlantic. Vous y saurez tout de l'importance de la pêche et des conserveries dans l'histoire de la cité.** 🌐 <https://goo.gl/v9om4a>

Jours 3/4 > Profitez de la nature du parc national, à pied, en canot ou à vélo. La faune y est particulièrement abondante et on y trouve aussi une importante collection de pétroglyphes. Poursuivez la route sur Digby. A Digby Neck, vous devriez voir les baleines croisant dans la Baie de Fundy. En été, baleines franches ou à bosse et rorquals s'y donnent rendez-vous pour se remplir la panse et se reproduire allègrement. 📍 105 km jusqu'à Digby ★ **Passez à Brier Island en deux coups de ferries pour partir à la rencontre de ces géants des mers !** 🌐 www.jaggarspoint.ca/

Jours 5/6 > Ce matin le Bay Ferry vous fait passer au Nouveau Brunswick en traversant la Baie de Fundy. La Fundy Trail Parkway collectionne des vues à tomber, une flore luxuriante et des animaux dignes de l'arche de Noé. Il s'agit vraiment d'une


région exceptionnelle. Sur les 11 kilomètres de son parcours, des terrasses d'observation sont disséminées pour apercevoir les baleines et leurs événements. Prenez votre temps avant d'aller établir votre campement au Parc National de Fundy. Entre balade dans la forêt ou sur les grèves à la rencontre des animaux entre deux marées géantes, vous aurez de quoi vous occuper.

📍 205 km jusqu'au Fundy National Park ★ **Visitez les zones d'observation pour repérer les événements des cétacés. Visitez le Centre d'Interprétation de Big Salmon River !** 🌐 www.pc.gc.ca/pn-np/nb/fundy/activ/camping.aspx

Jours 7/8 > Visitez le site magique de Hopewell Rocks, aux célèbres rochers en « pots de fleurs ». Au Centre d'Exploration des Marées vous saurez tout sur ce phénomène produisant parmi les plus grandes marées de la planète avec une amplitude de près de 15 mètres. Les rochers sont accessibles à pied à marée basse. A marée haute, un seul moyen : le kayak. La journée se termine au Parc National de Kouchibouguac, une mosaïque de dunes, de marécages et de forêts. 📍 215 km jusqu'à Kouchibouguac ★ **Vérifiez l'horaire des marées sur Internet pour programmer la visite aux Hopewell Rocks à pied ou sur l'eau. Partez pêcher le homard dans la Baie de Shediac avec les pêcheurs locaux relevant leurs casiers. Kouchibouguac est riche de 60 km de pistes cyclables...**

🌐 www.pc.gc.ca/pn-np/nb/kouchibouguac/index.aspx

Jours 9/10 > Empruntez le Pont de la Confédération, trait d'union reliant l'Ile du Prince Edouard au continent enjambant l'océan. Même si vous n'avez jamais entendu parler du roman « Anne... La maison aux pignons verts », vous aimerez vous promener sur les trois routes touristiques permettant de s'imprégner de l'atmosphère ilienne et d'apprécier quantités de



Phare sur l'Ile de Prince Edouard



Hopewell Rocks à marée basse, baie de Fundy



Détails du voyage

DÉPART	Halifax
DURÉE	15 Jours
DISTANCE	1,120 miles (1,800 kms)

sites tantôt maritimes tantôt pastoraux alignant des petits villages aux maisonnettes colorées et une bonne cinquantaine de phares. 📍 235 km jusqu'à Charlottetown ★ **Visitez la maison aux pignons verts de Lucy Maud Montgomery, lieu historique national à Cavendish. Grimpez en haut de quelques phares.** 🌐 www.koa.com/campgrounds/cornwall/

Jour 11 > Le ferry vous passe à Pictou, réputé pour être le lieu de naissance de la Nouvelle Ecosse. Après déjeuner, partez sur la route de l'Ile du Cap Breton, accrochée aux falaises au dessus des flots avant de rallier Lake Ainslie. 📍 250 km jusqu'à East Lake Ainslie ★ **Visitez le Hector Heritage Centre et montez à bord de la réplique du Hector qui amena le premier contingent de colons écossais dans la province.** 🌐 www.mackinnonscampground.ca/

Jours 12/13 > Faites un léger détour par le village côtier d'Inverness, réputé pour la chaleur de ses eaux et les larmes de petite sirène (des morceaux de verre colorés jonchant sa côte, polis par le sable et l'océan) qui fait le bonheur des collectionneurs. Plus au nord, à Margaree Harbour, rejoignez la Cabot Trail qui joue aux montagnes russes entre le Golfe du St Laurent et l'Atlantique avec des dénivelés de 1000 mètres, aujourd'hui classée parc national. 📍 125 km jusqu'à Ingonish ★ **Ramassez des cailloux à Inverness. Testez l'un des 26 sentiers de randonnée sillonnant le parc national.** 🌐 <https://goo.gl/6gVEfi>

Jour 14 > Cette longue journée de route ne vous empêchera pas de musarder à la Martinique... C'est une plage de la côte orientale sur le chemin du KOA juste à côté de la station Cruise Canada d'Halifax. 📍 455 km vers Halifax. 🌐 www.koa.com/campgrounds/halifax/

Jour 15 > Ayant passé la nuit sur place ou presque, vous avez au moins la matinée avant de restituer votre motorhome.



Fête du homard dans les Maritimes !



Parc National de Fundy



Image principale : Parc National de Kouchibouguac

LE MEILLEUR DE L'ALASKA

Partez explorer un autre monde ! Loin de tout, avec ses paysages grandioses symbolisés par le mont McKinley, encore souvent inexplorés et fréquentés par une faune magnifique, c'est sans doute la destination américaine idéale pour le motorhome.



Itinéraires

Jour 1 > Prenez votre motorhome à la station Cruise America d'Anchorage et prenez la Glenn Highway en direction du nord-est. Vous passerez les bourgades de Eagle River et Chugiak. Palmer est à une heure de route d'Anchorage. Passant les Eklutna Flats, la vue s'ouvre sur les Chugach et Talkeetna Mountains, avec le Pioneer Peak dans le lointain. **45 miles jusqu'à Palmer** ★ Approchez du Knick Glacier en aéroglisseur en prenant la sortie Old Glenn Highway jusqu'aux Knick Glacier Adventures à 20 miles de Palmer.
www.mtviewrvpark.com

Jours 2/3 > Pour se rendre au Denali ("le Grand") National Park, on emprunte la (George) Parks Highway qui passe par la Matanuska-Susitna Valley et Denali State Park. En route, arrêtez-vous dans la petite communauté de Talkeetna. **200 jusqu'au Denali National Park** ★ Denali est un immense territoire sauvage de près de 8000 km². Il n'est parcouru que par une seule route en cul-de-sac ! C'est un formidable parc de montagne, de la taïga à la toundra arctique en passant par des sommets couverts de glaciers culminant à 6193 m au Mt McKinley. Votre solitude n'est troublée que par les animaux de toutes tailles. <https://goo.gl/fn8in3>

Jours 4/5 > Le parc se visite grâce à des excursions à la journée (pique nique inclus) comme le Tundra Wildlife Tour. Ouvrez l'œil, amenez jumelles et appareil photo, à poil ou à plumes, les bestioles pululent. Le McKinley, lui,

est souvent masqué par les nuages. Continuez sur la Parks Highway passant les hameaux de Healy, Nenana et Ester, un vieux camp de chercheurs d'or et toujours cernée par de majestueuses montagnes pour rallier Fairbanks. **125 miles jusqu'à Fairbanks** ★ Ours, caribous, élans, quantités d'autres cervidés, loups et des oiseaux en pagaille vous attendent au Denali.

www.riversedge.net/fairbanks-RV-park.htm

Jour 6 > La journée se déroule sur la Richardson Highway jusqu'à Delta Junction. Juste après Fairbanks, rencontrez Santa Claus, le Père Noël américain à North Pole. La route se poursuit en direction du sud jusqu'à Paxson/Glennallen.

180 miles jusqu'à Paxson ★ La Copper River est réputée pour la pêche au saumon. Mais si vous préférez randonner, faire du rafting ou un survol en avion de brousse, tout est possible!

www.tolsonacampground.com

Jour 7 > La Richardson Highway est en partie parallèle au Trans-Alaska Pipeline. Les perspectives sur la chaîne des Monts Wrangell St-Elias se multiplient. Allez voir de plus près le Worthington Glacier avant de passer le Keystone Canyon scandé par les cascades. **185 miles jusqu'à Valdez** ★ Valdez est l'un des sommets de votre voyage. Ce port de pêche pittoresque, entouré de glaciers s'émiettant dans l'océan avec les Monts Chugach en arrière plan jouit d'un cadre archi spectaculaire.
www.bearpawrvpark.com

Jour 8 > Embarquez sur le ferry de l'Alaska Marine Highway qui se faufile jusqu'à Whittier dans le superbe Prince William Sound semés d'icebergs. A Whittier, passez le tunnel Whittier-Portage (à une seule voie et ouvert à certaines heures) pour prendre la Seward Highway qui vous conduit jusqu'à Seward, nichée sur la péninsule de Kenai. **85 miles jusqu'à Seward** ★ Sur une moraine du Portage Glacier, le Begich, Boggs Visitor Center décrit le processus des glaciers de manière vivante. On y voit des vers de glace, une grotte de glace, on peut aussi toucher un iceberg. Des sorties en bateau d'une heure permettent de voir



Prince William Sound

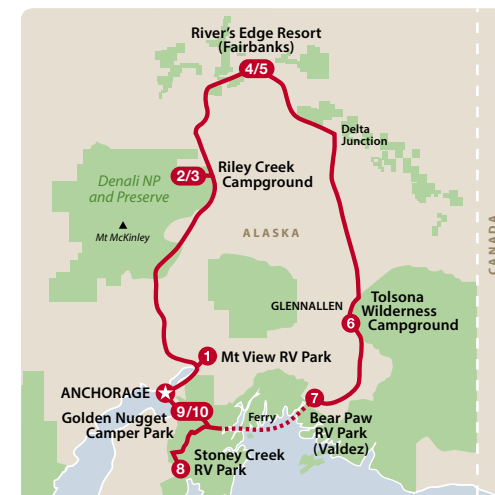
Photo : Travel Alaska

le glacier de plus près de même que des sentiers piétonniers. www.stoneycreekrvpark.com

Jours 9/10 > Le Kenai Fjords National Park est l'un des plus fantastiques parcs nationaux des USA. Il vous ramène aux premiers matins du monde. Le colossal Champ de glace Harding est le père des 38 glaciers du parc qui ont taillé dans la montagne une impressionnante collection de fjords. Ils sont les fiefs de quantités d'espèces animales, cétacés, phoques, poissons, oiseaux marins en tout genre. **130 miles jusqu'à Anchorage** ★ Seule la croisière Wildlife & Glacier permet d'apprécier la grandeur de Kenai Fjords National Park.

www.goldennuggetcamperpark.com

Jour 11 > Il est hélas temps de rendre le motorhome chez Cruise America pour rentrer.



Détails du voyage

DÉPART	Anchorage
DURÉE	11 Jours
DISTANCE	950 miles



Copper River

Photo : Travel Alaska



Denali NP, avec le Mt McKinley dans le lointain Photo : Travel Alaska



En kayak de mer près de Valdez. Photo : Travel Alaska

**CRUISE
AMERICA**

**CRUISE
CANADA**

